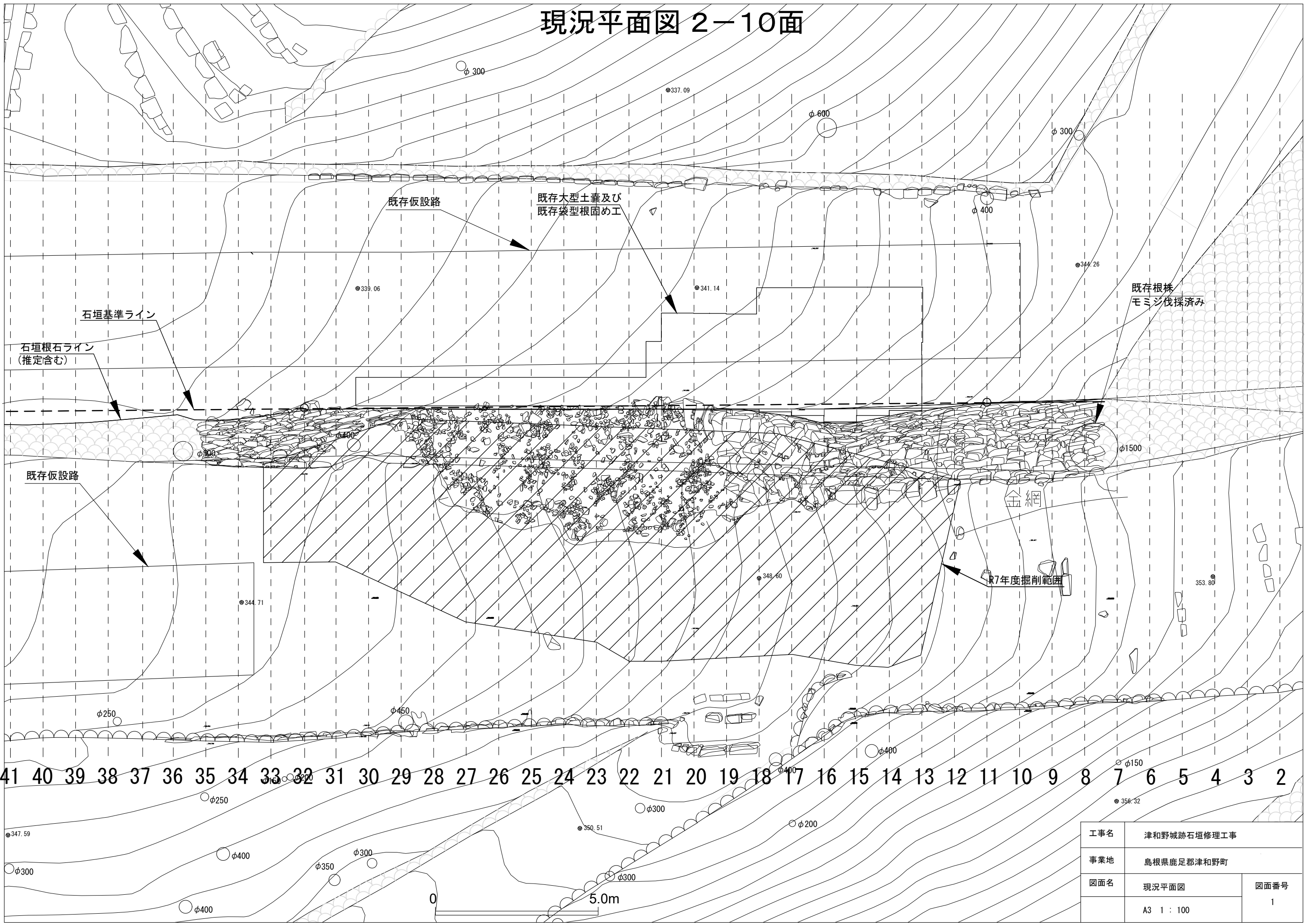


現況平面図 2-10面

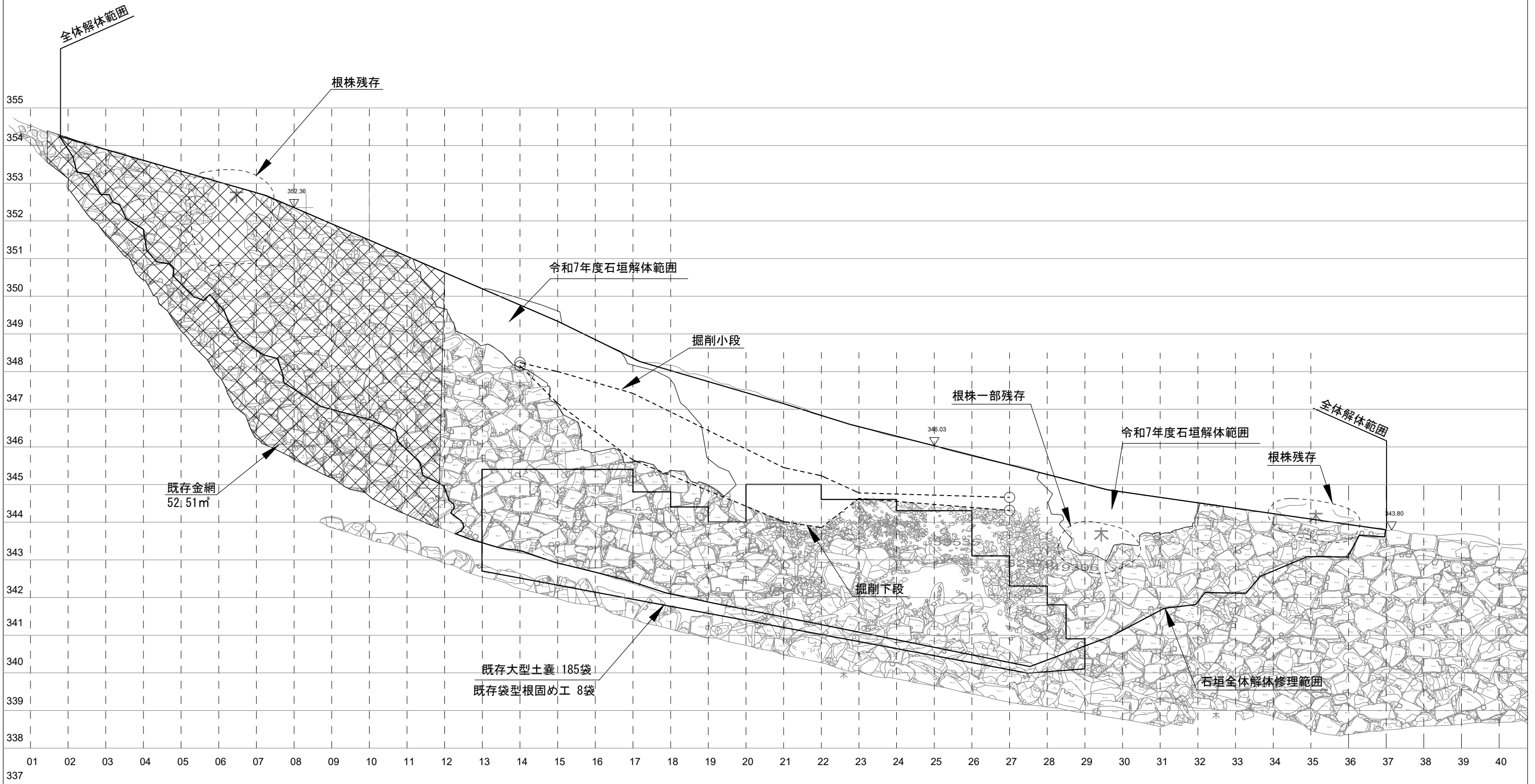


41 40 39 38 37 36 35 34 33 32 31 30 29 28 27 26 25 24 23 22 21 20 19 18 17 16 15 14 13 12 11 10 9 8 7 6 5 4 3 2


工事名	津和野城跡石垣修理工事	
事業地	島根県鹿足郡津和野町	
図面名	現況平面図	図面番号
	A3 1 : 100	1

5.0m

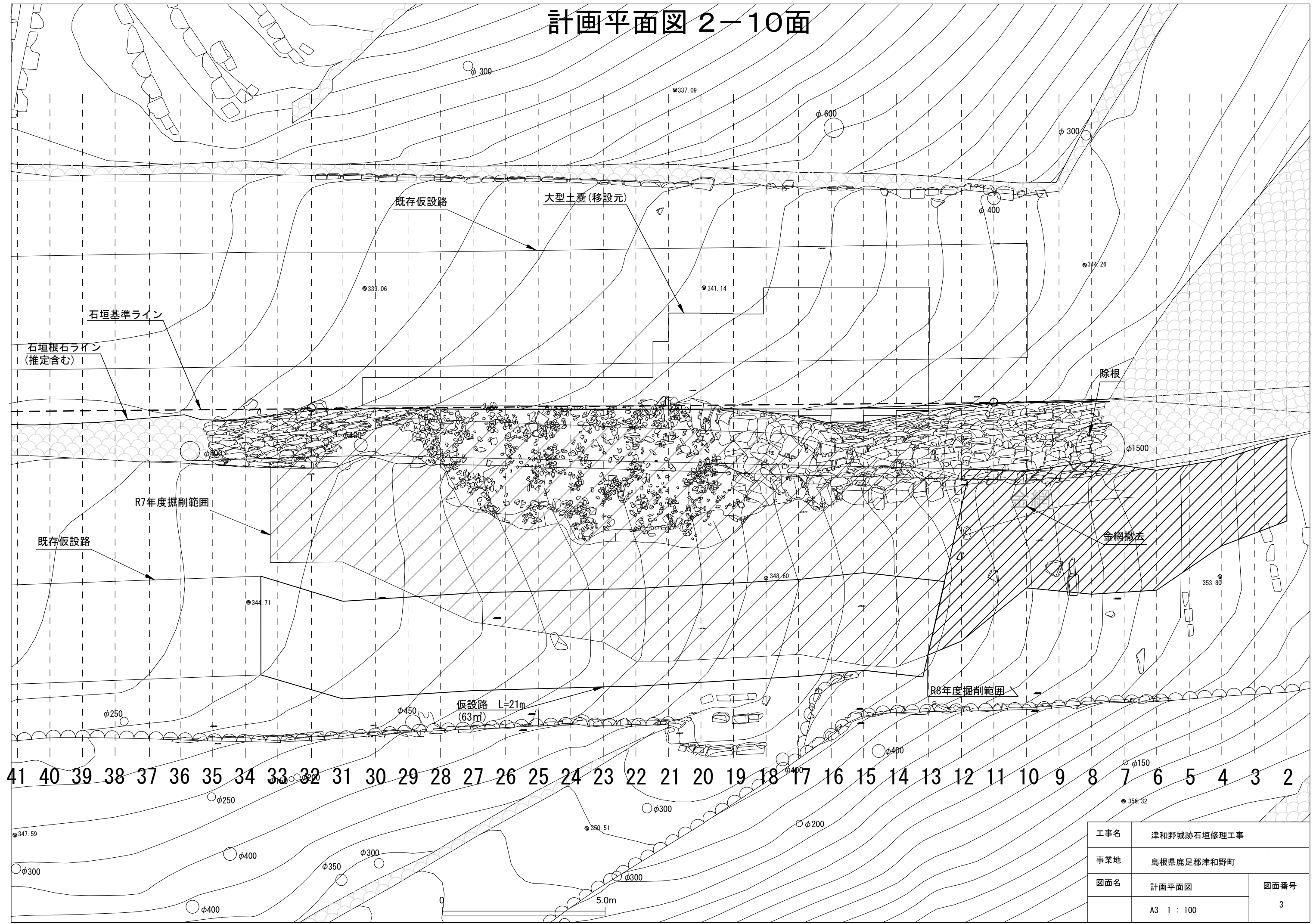
現況立面図 2-10面



工事名	津和野城跡石垣修理工事	
事業地	島根県鹿足郡津和野町	
図面名	現況立面図	図面番号
	A3 1:100	2



計画平面図 2-10面

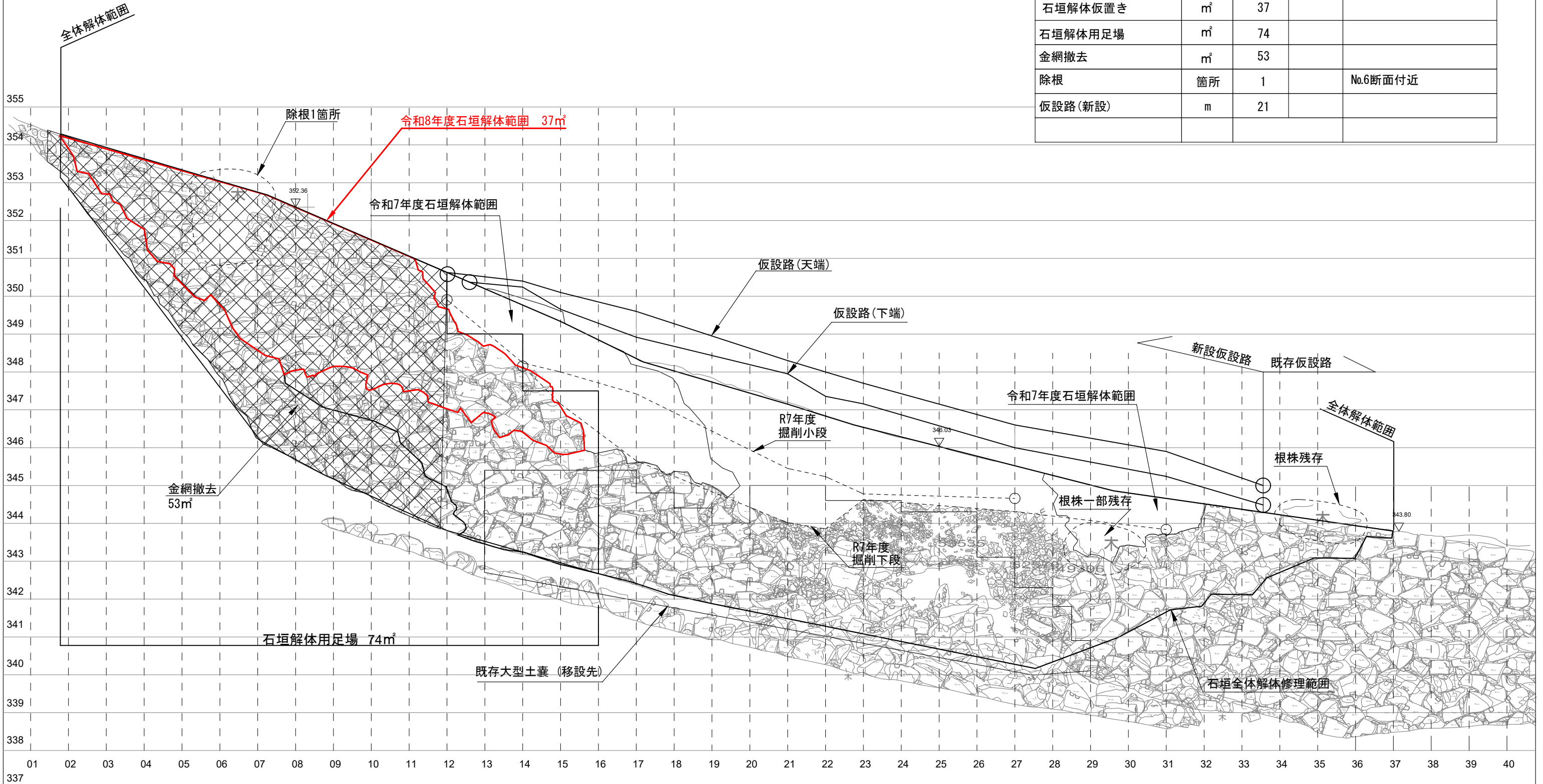


工事名	津和野城跡石垣修理工事	
事業地	島根県鹿足郡津和野町	
図面名	計画平面図	図面番号
	A3 1 : 100	3

計画立面図 2-10面

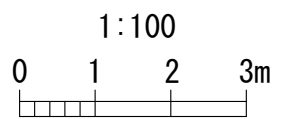
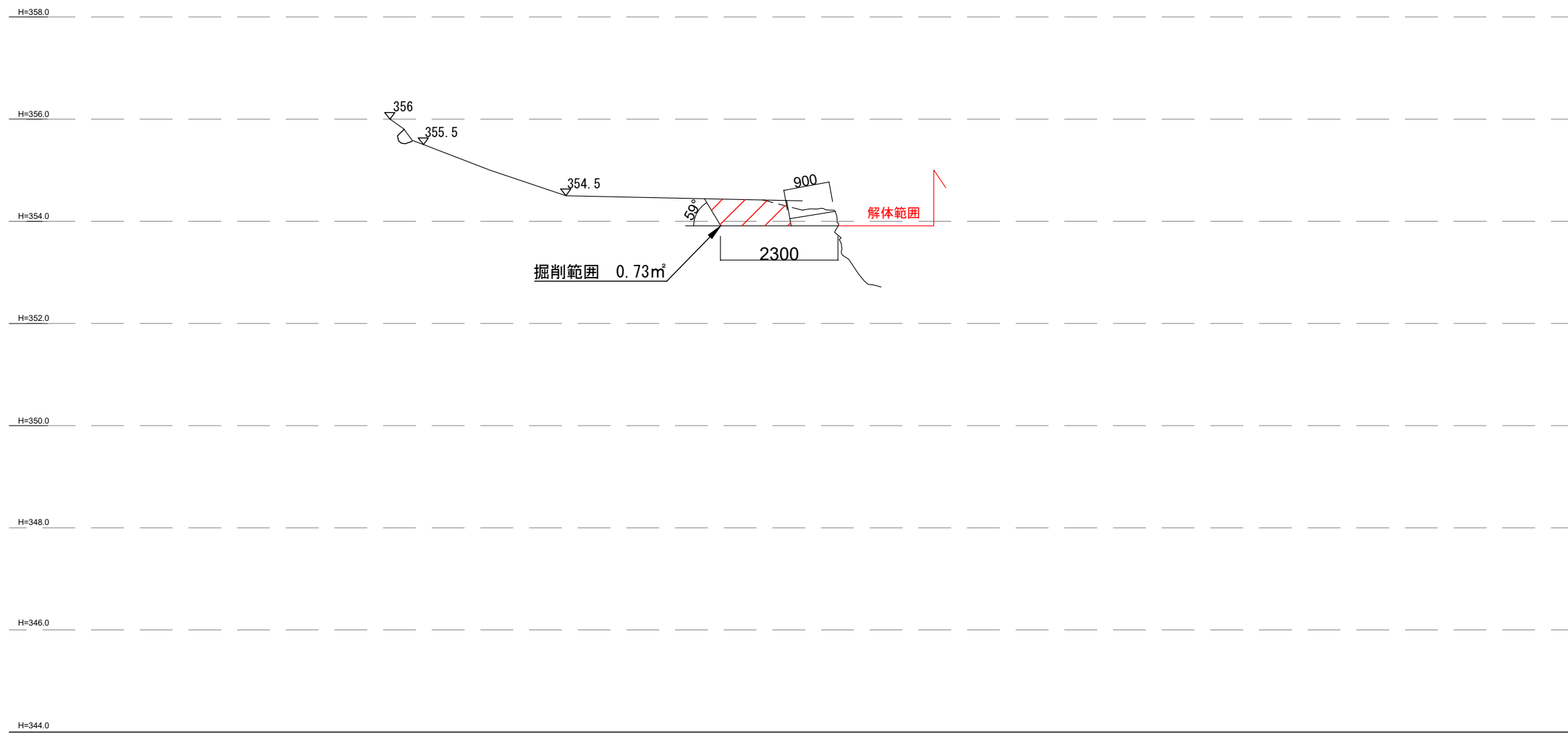
令和8年度工事 数量表

工種	単位	数量		備考
		当初		
石垣清掃	m ²	37		
石垣番号付け	m ²	37		
石材調書作成	m ²	37		
石垣解体仮置き	m ²	37		
石垣解体用足場	m ²	74		
金網撤去	m ²	53		
除根	箇所	1		No.6断面付近
仮設路(新設)	m	21		



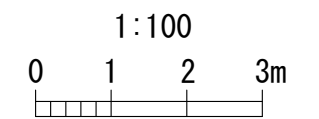
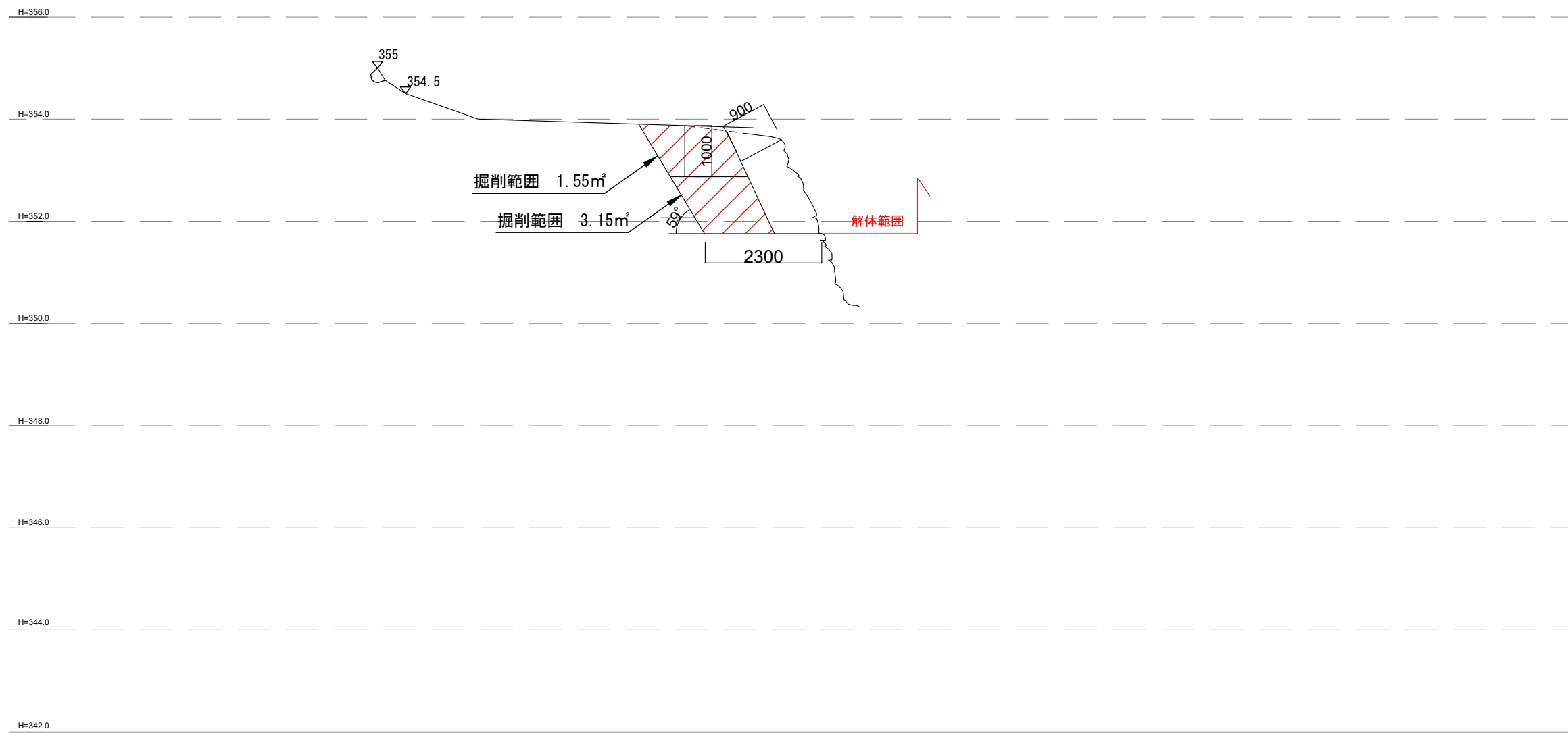
工事名	津和野城跡石垣修理工事	
事業地	島根県鹿足郡津和野町	
図面名	計画立面図	図面番号
	A3 1 : 100	4

断面2



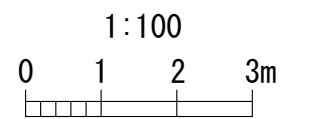
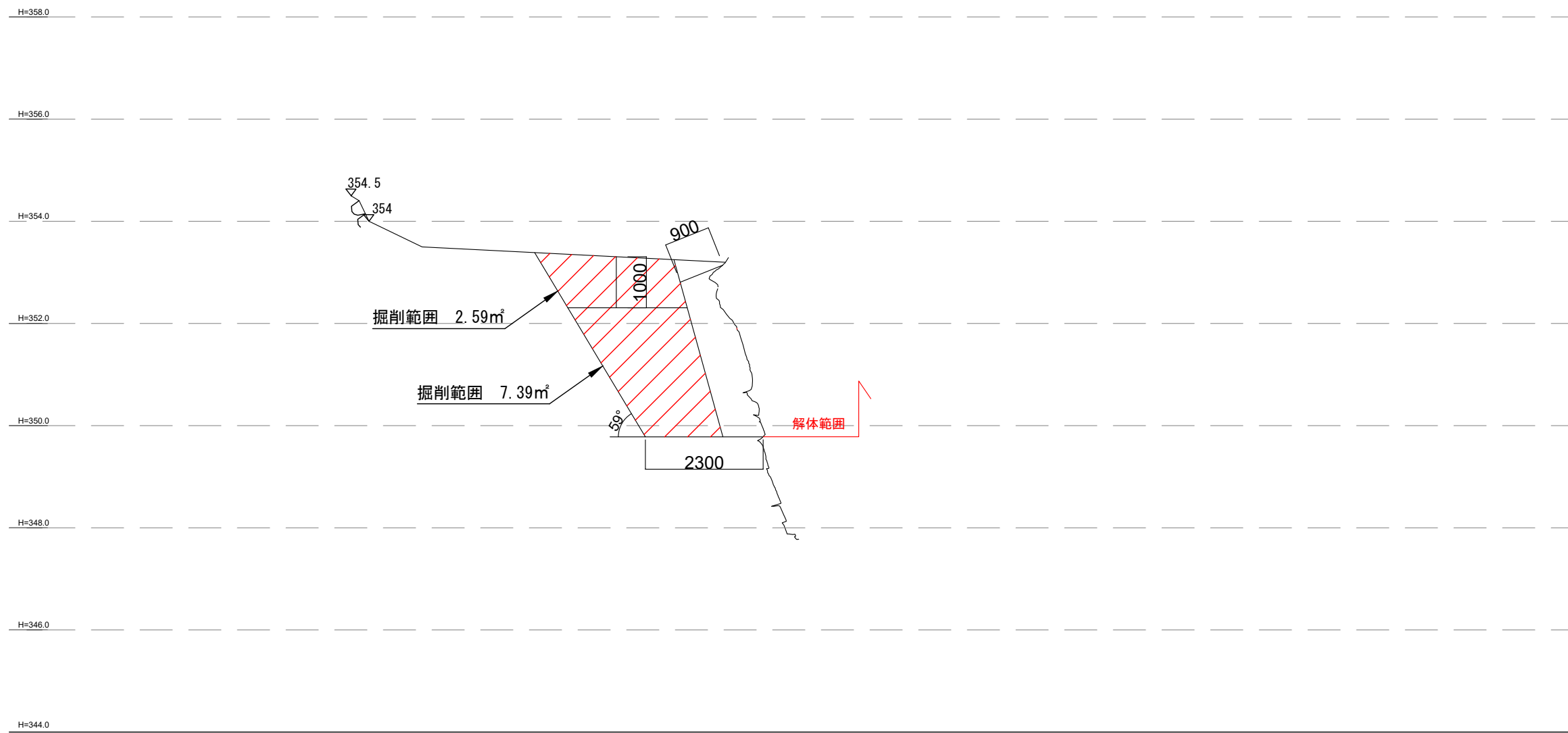
工事名	津和野城跡石垣修理工事	
事業地	島根県鹿足郡津和野町	
図面名	掘削範囲断面図-1	図面番号
縮尺	A3 1:100	5

断面4



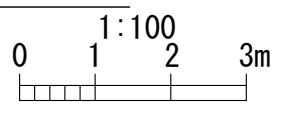
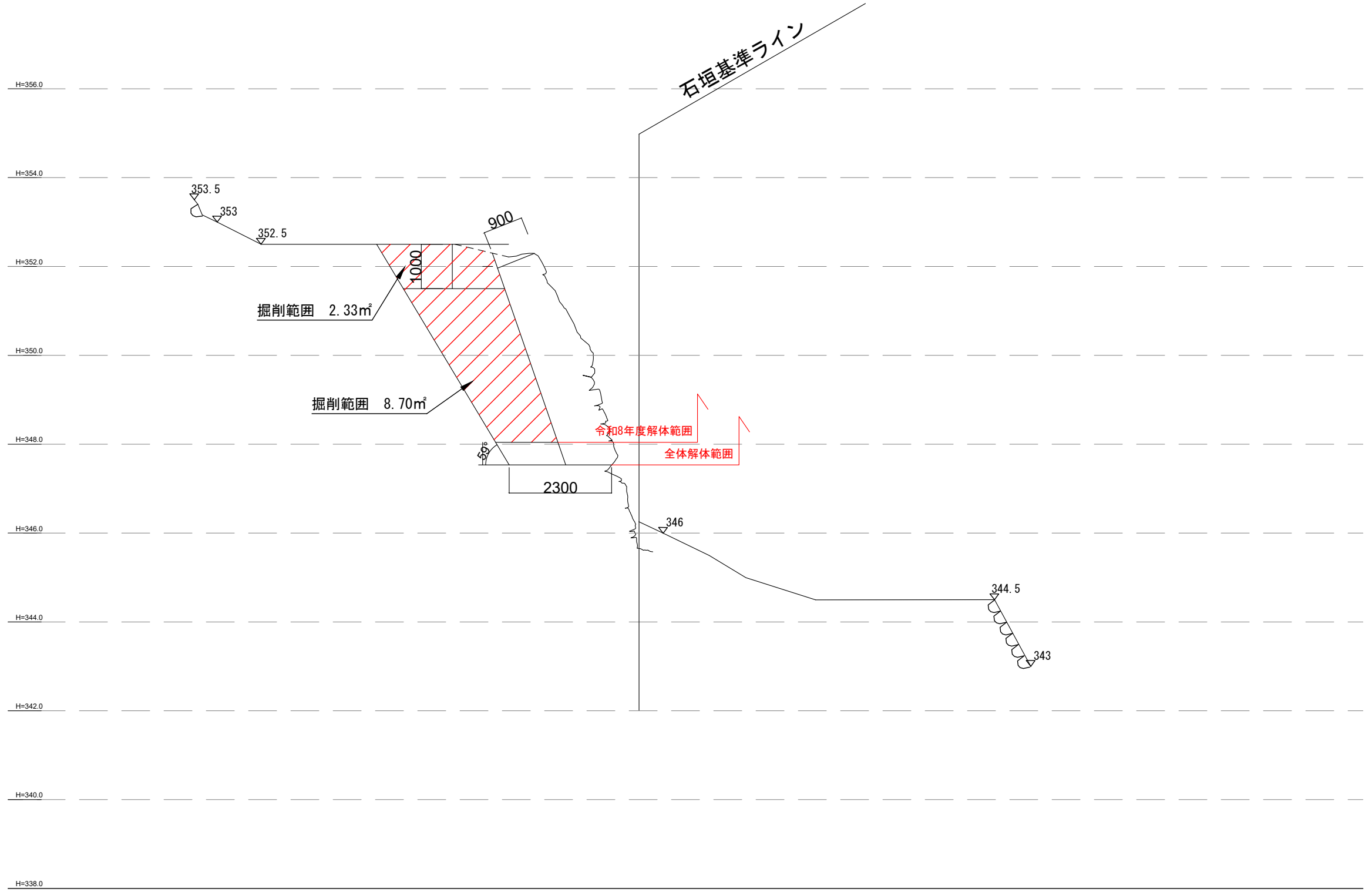
工事名	津和野城跡石垣修理工事	
事業地	島根県鹿足郡津和野町	
図面名	掘削範囲断面図-2	図面番号
縮尺	A3 1:100	6

断面6



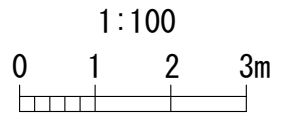
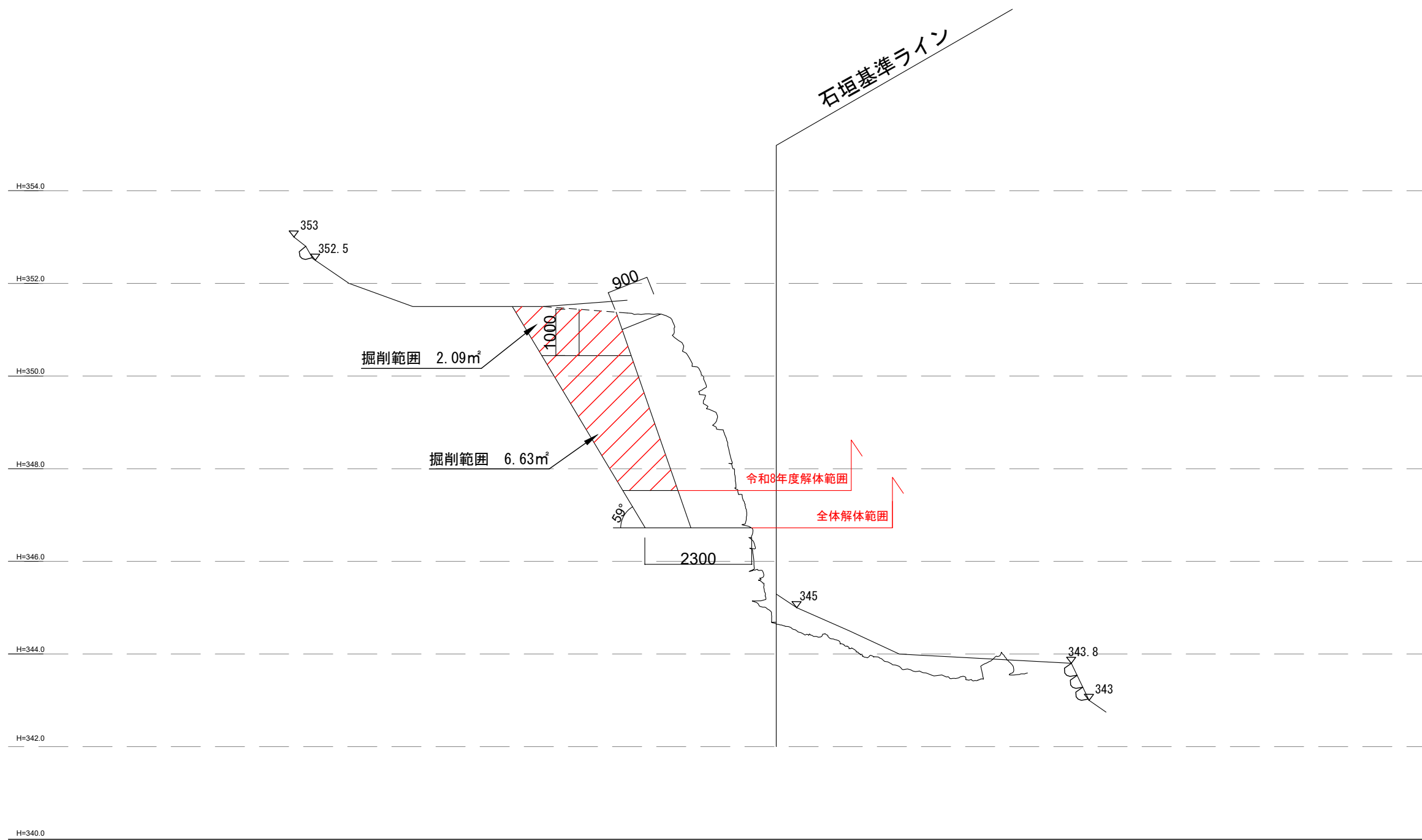
工事名	津和野城跡石垣修理工事	
事業地	島根県鹿足郡津和野町	
図面名	掘削範囲断面図-3	図面番号
縮尺	A3 1:100	7

断面8



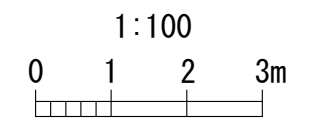
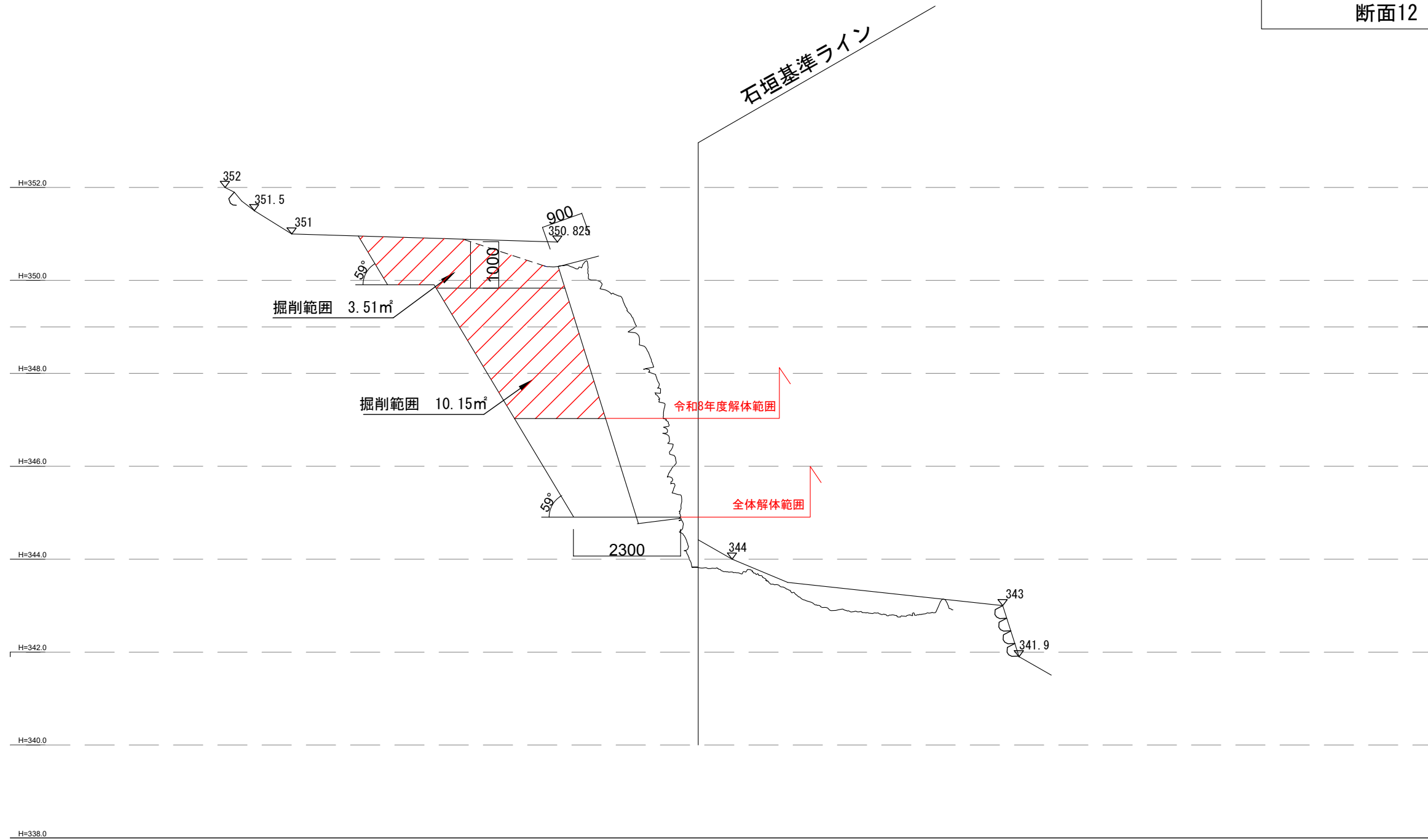
工事名	津和野城跡石垣修理工事	
事業地	島根県鹿足郡津和野町	
図面名	掘削範囲断面図-4	図面番号
縮尺	A3 1:100	8

断面10



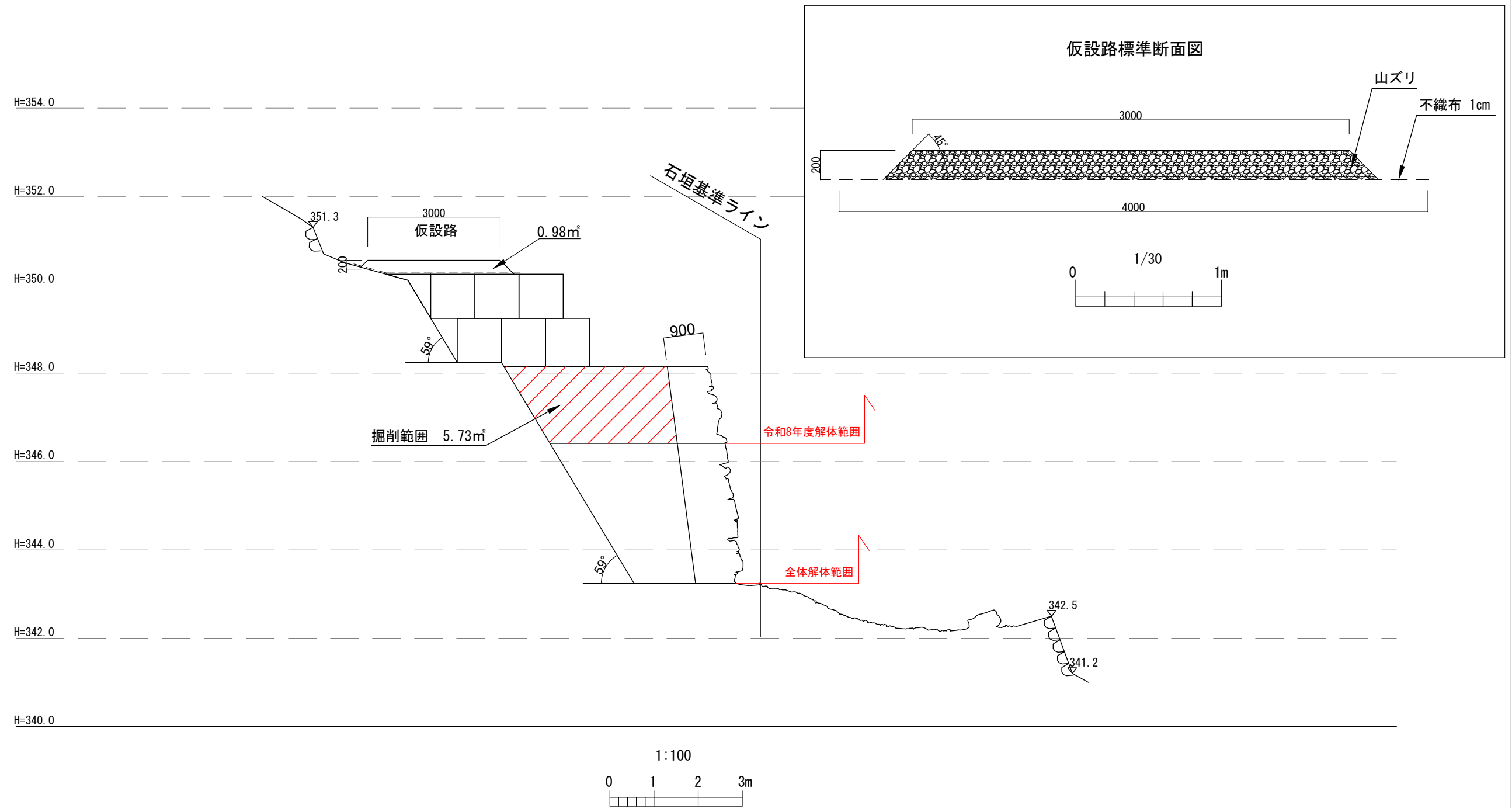
工事名	津和野城跡石垣修理工事	
事業地	島根県鹿足郡津和野町	
図面名	掘削範囲断面図-5	図面番号
縮尺	A3 1:100	9

断面12



工事名	津和野城跡石垣修理工事	
事業地	島根県鹿足郡津和野町	
図面名	掘削範囲断面図-6	図面番号
縮尺	A3 1:100	10

断面14 仮設図

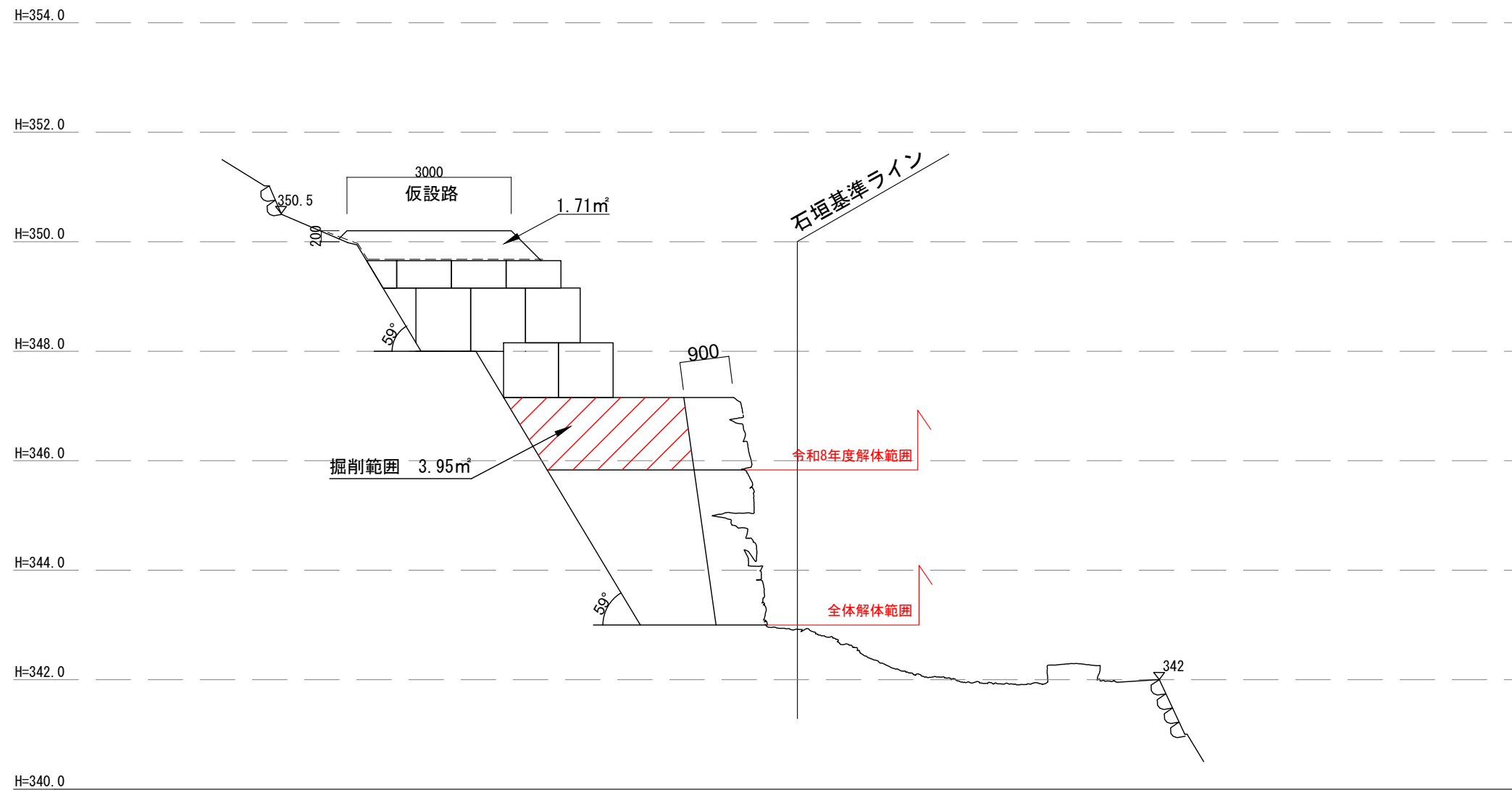


名称	単位	数量
仮設路断面積	m ²	0.98
大型土嚢数量	袋(半袋)	12

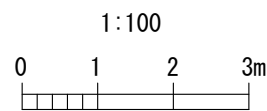
- ※・大型土嚢は半袋とし、図面上の1袋(幅・奥行1m×高さ1m)は半袋(幅・奥行1m×高さ0.5m)×2袋とみなす。
- ・仮設路下部大型土嚢高さは適宜調節すること。
- ・大型土嚢と斜面に生じた隙間は適宜土砂・小型土嚢で埋めること

工事名	津和野城跡石垣修理工事	
事業地	島根県鹿足郡津和野町	
図面名	掘削及び仮設断面図-1	図面番号
縮尺	A3 1:100	11

断面15 仮設図



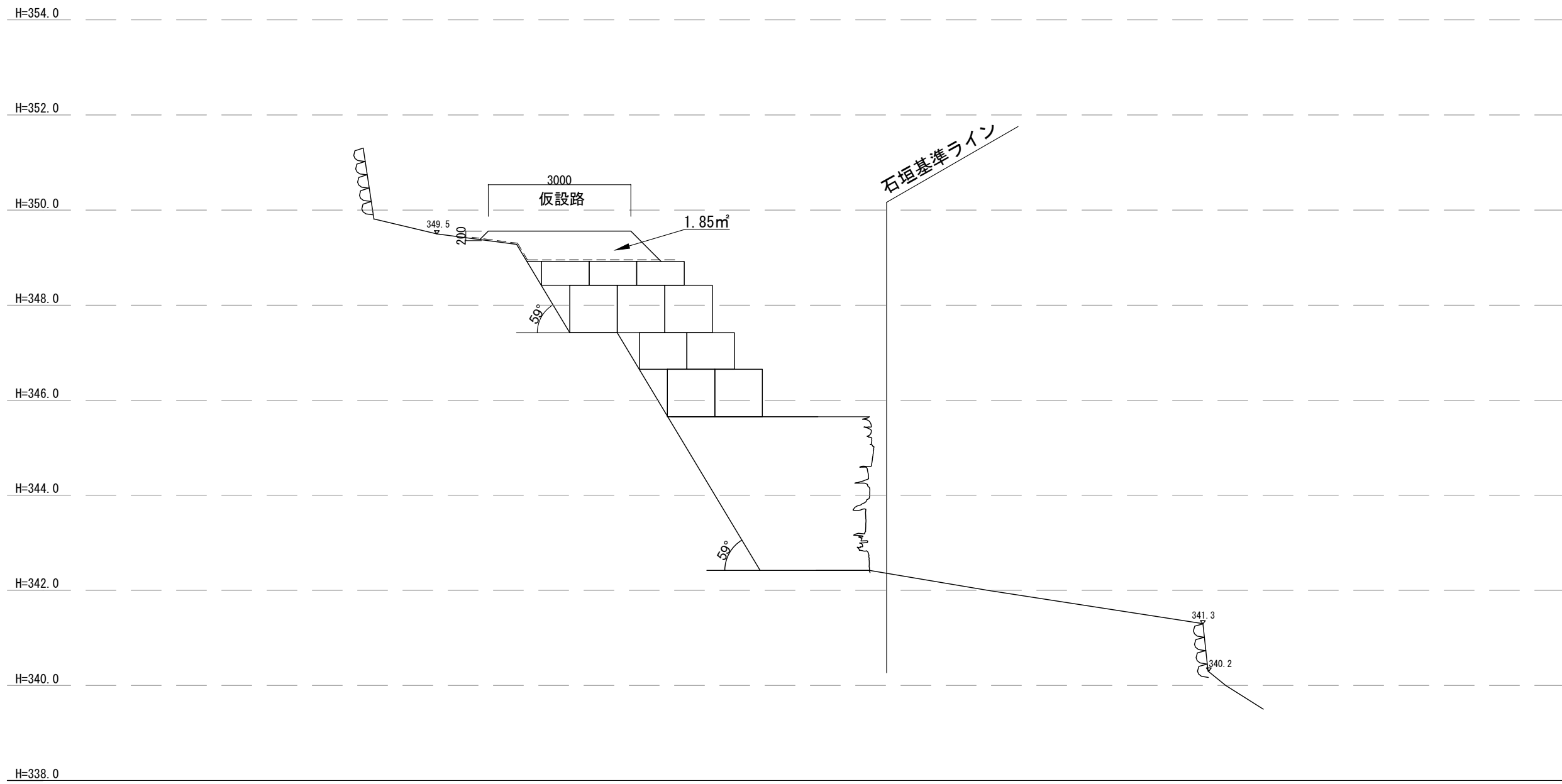
名称	単位	数量
仮設路断面積	m ²	1.71
大型土嚢数量	袋(半袋)	13



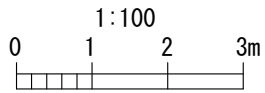
- ※・大型土嚢は半袋とし、図面上の1袋(幅・奥行1m×高さ1m)は半袋(幅・奥行1m×高さ0.5m)×2袋とみなす。
- ・仮設路下部大型土嚢高さは適宜調節すること。
 - ・大型土嚢と斜面に生じた隙間は適宜土砂・小型土嚢で埋めること

工事名	津和野城跡石垣修理工事	
事業地	島根県鹿足郡津和野町	
図面名	掘削及び仮設断面図-2	図面番号
縮尺	A3 1:100	12

断面17 仮設図



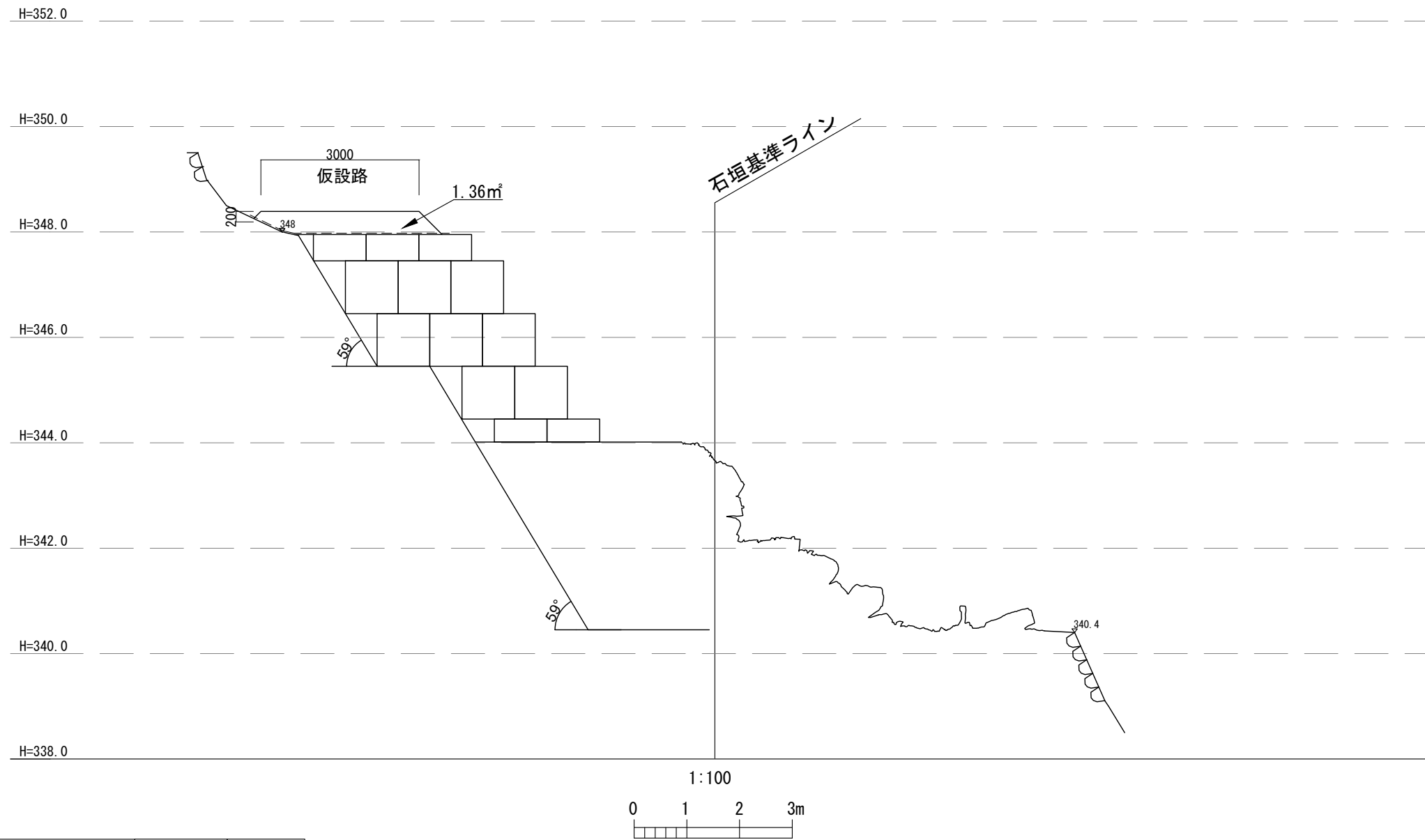
名称	単位	数量
仮設路断面積	m ²	1.85
大型土嚢数量	袋(半袋)	17



※・大型土嚢は半袋とし、図面上の1袋(幅・奥行1m×高さ1m)は半袋(幅・奥行1m×高さ0.5m)×2袋とみなす。
 ・仮設路下部大型土嚢高さは適宜調節すること。
 ・大型土嚢と斜面に生じた隙間は適宜土砂・小型土嚢で埋めること

工事名	津和野城跡石垣修理工事	
事業地	島根県鹿足郡津和野町	
図面名	仮設断面図-3	図面番号
縮尺	A3 1:100	13

断面21 仮設図

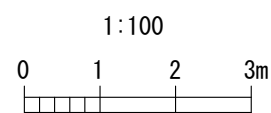
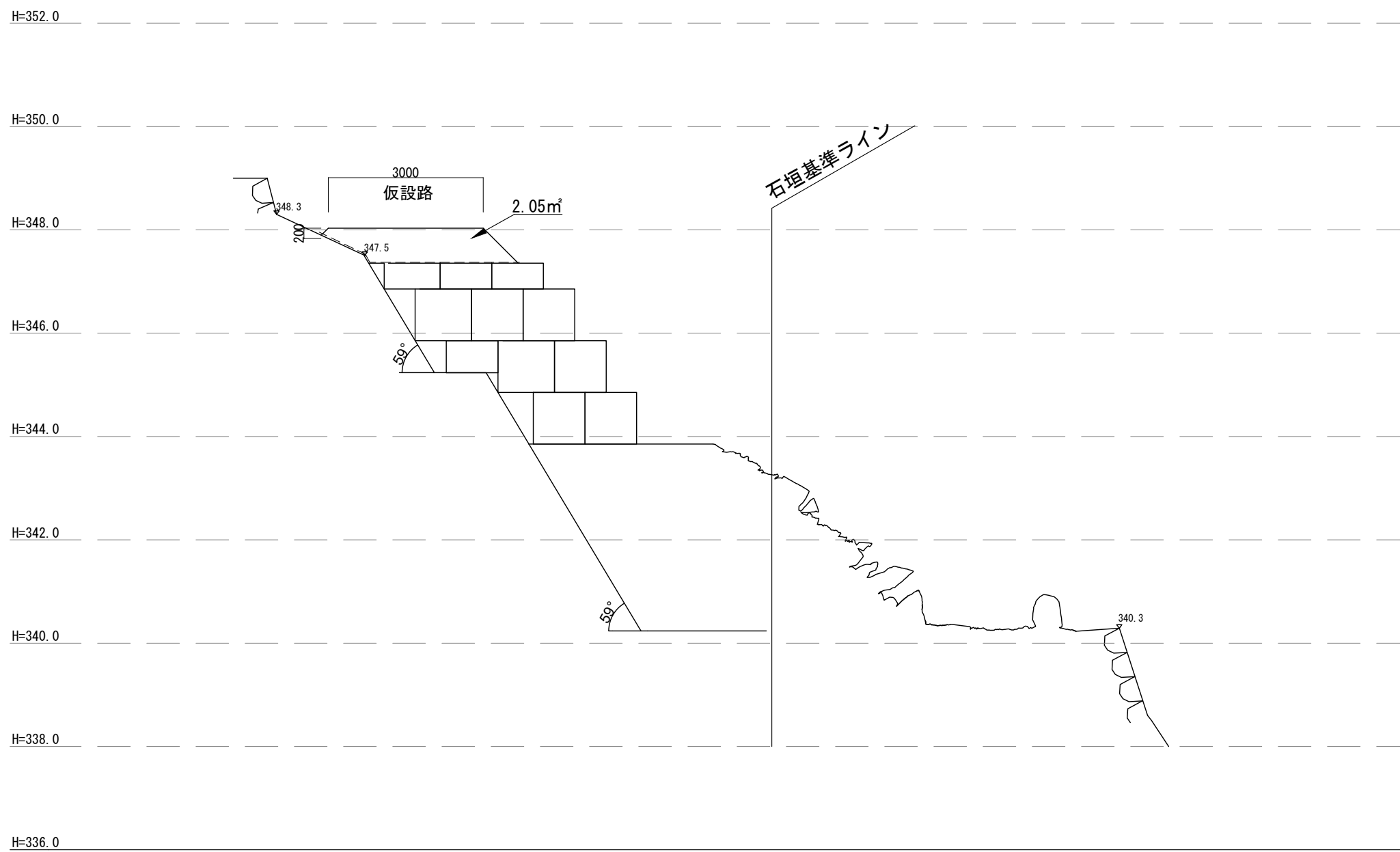


名称	単位	数量
仮設路断面積	m ²	1.36
大型土嚢数量	袋(半袋)	21

- ※・大型土嚢は半袋とし、図面上の1袋(幅・奥行1m×高さ1m)は半袋(幅・奥行1m×高さ0.5m)×2袋とみなす。
- ・仮設路下部大型土嚢高さは適宜調節すること。
- ・大型土嚢と斜面に生じた隙間は適宜土砂・小型土嚢で埋めること

工事名	津和野城跡石垣修理工事	
事業地	島根県鹿足郡津和野町	
図面名	仮設断面図-4	図面番号
縮尺	A3 1:100	14

断面22 仮設図

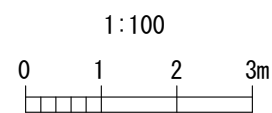
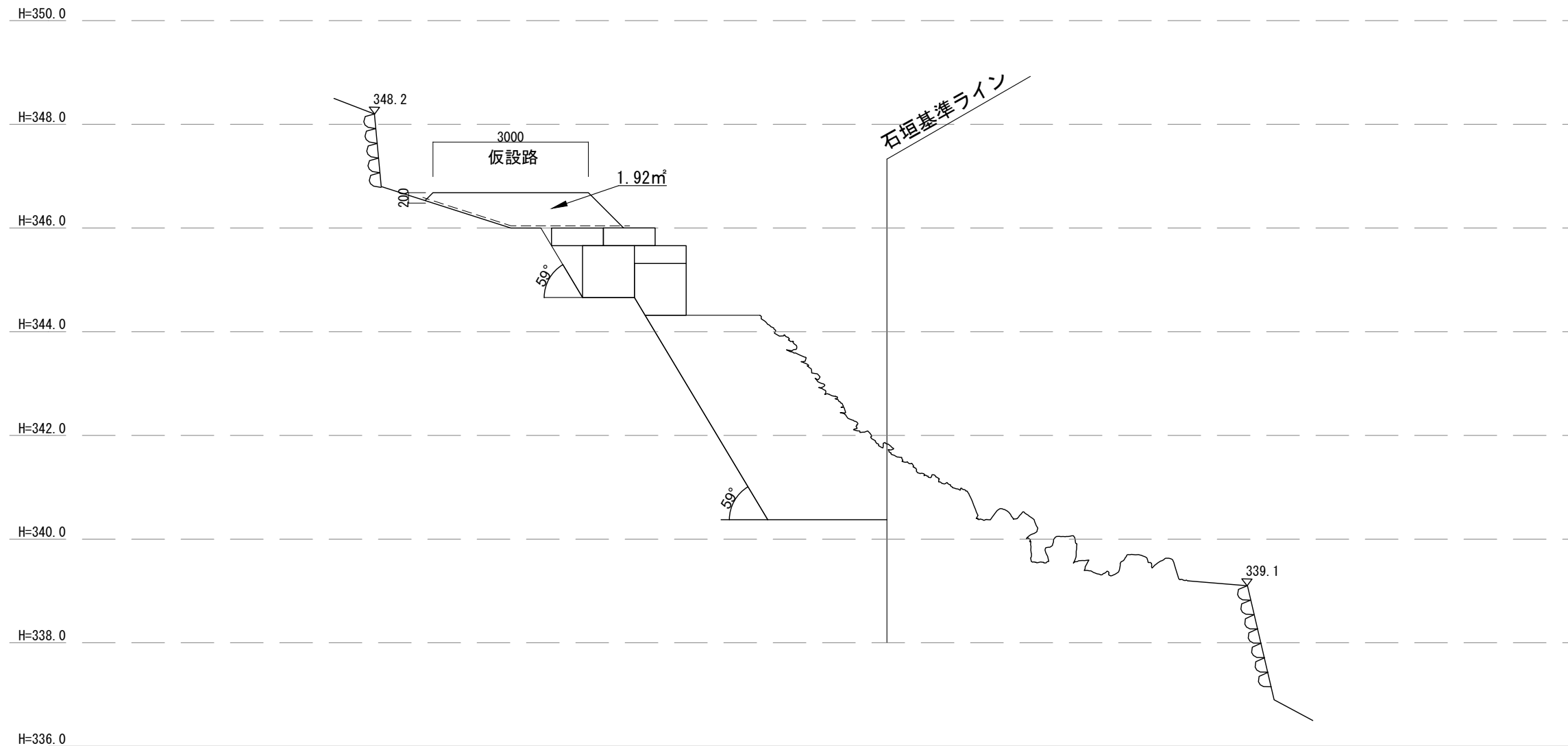


名称	単位	数量
仮設路断面積	m ²	2.05
大型土嚢数量	袋(半袋)	18

- ※・大型土嚢は半袋とし、図面上の1袋(幅・奥行1m×高さ1m)は半袋(幅・奥行1m×高さ0.5m)×2袋とみなす。
- ・仮設路下部大型土嚢高さは適宜調節すること。
- ・大型土嚢と斜面に生じた隙間は適宜土砂・小型土嚢で埋めること

工事名	津和野城跡石垣修理工事	
事業地	島根県鹿足郡津和野町	
図面名	仮設断面図-5	図面番号
縮尺	A3 1:100	15

断面27 解体範囲

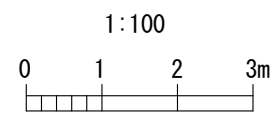
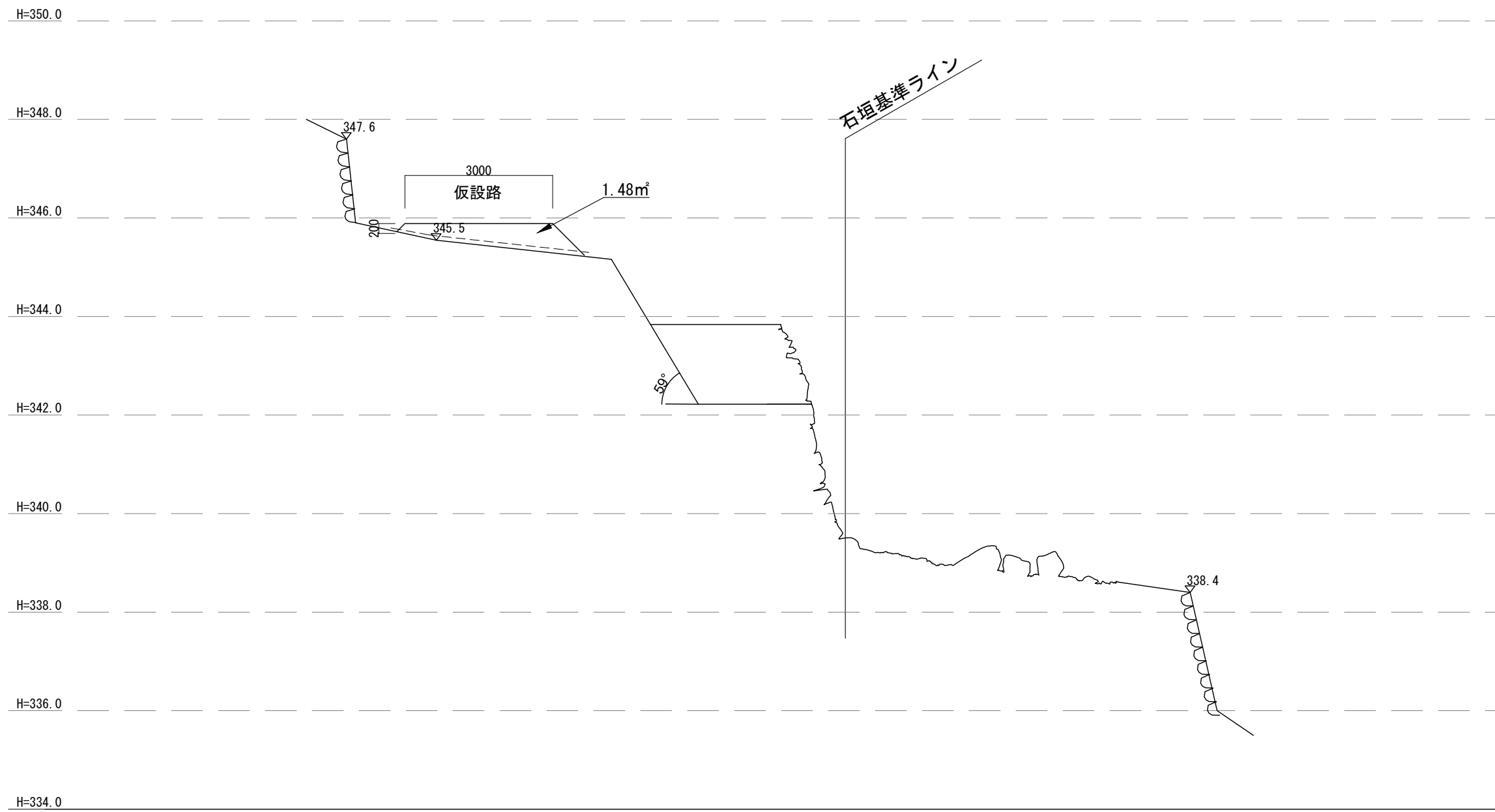


名称	単位	数量
仮設路断面積	m ²	1.92
大型土嚢数量	袋(半袋)	7

- ※・大型土嚢は半袋とし、図面上の1袋(幅・奥行1m×高さ1m)は半袋(幅・奥行1m×高さ0.5m)×2袋とみなす。
- ・仮設路下部大型土嚢高さは適宜調節すること。
- ・大型土嚢と斜面に生じた隙間は適宜土砂・小型土嚢で埋めること

工事名	津和野城跡石垣修理工事	
事業地	島根県鹿足郡津和野町	
図面名	仮設断面図-7	図面番号
縮尺	A3 1:100	17

断面31 解体範囲



名称	単位	数量
仮設路断面積	m ²	1.48

- ※・大型土嚢は半袋とし、図面上の1袋(幅・奥行1m×高さ1m)は半袋(幅・奥行1m×高さ0.5m)×2袋とみなす。
- ・仮設路下部大型土嚢高さは適宜調節すること。
- ・大型土嚢と斜面に生じた隙間は適宜土砂・小型土嚢で埋めること

工事名	津和野城跡石垣修理工事	
事業地	島根県鹿足郡津和野町	
図面名	仮設断面図-8	図面番号
縮尺	A3 1:100	18