町　道　商　人　線　平　面　図

S＝1：500



当年度	
計画	
既設	

年　度	令和　8　年度
番　号	災　　号
工事名	道路改良工事
道川港名	町道商人線
施工箇所	鹿足郡津和野町大字 商人 地内
図面名称	平　面　図
	縮尺　1:500
会社名	会社及び責任者
測量	
調査	
設計	
	10葉の内1

年度	令和 8 年度
番号	災 号
工事名	道路改良工事
道川地名	町道商人線
施工箇所	鹿児 市津和野 村 大字 商人 地内
図面名称	縦断面図
設計	会社及び責任者
測量	
設計	

10葉の内2

凡例
地盤高
現況縦断面 Sec0

測点	単距離	追加距離	地盤高	計画高	切土	盛土	勾配
NO.-1	0.000	-20.000	241.64				
NO.0	20.000	0.000	239.12	239.120	0.000		239.120
SP.1	7.460	7.460	238.20	238.225		0.025	
NO.0+8.5	1.040	8.500	238.07	238.100		0.030	
EC.1	6.419	14.919	237.21	237.330		0.120	
NO.1	5.081	20.000	236.53	236.720		0.190	
NO.2	20.000	40.000	233.92	234.320		0.400	
NO.3	20.000	60.000	231.44	231.920		0.480	
NO.4	20.000	80.000	229.09	229.520		0.430	
NO.4+4.0							
NO.5	20.000	100.000	226.75	227.120		0.370	
KA.2-1	9.026	109.026	225.82	226.037		0.217	
NO.6	10.974	120.000	224.68	224.733		0.053	
KE.2-1	9.026	129.026	223.74	223.739	0.001		223.520
NO.7	10.974	140.000	222.66	222.643	0.017		
KE.2-2	6.476	146.476	222.01	222.054		0.044	
NO.8	13.524	160.000	220.86	220.850	0.010		
KA.2-2	6.476	166.476	220.32	220.274	0.046		
KA.3-1	11.300	177.776	219.16	219.271		0.111	
NO.9	2.224	180.000	218.94	219.081		0.141	
NO.9+10.0	10.000	190.000	217.53	218.275		0.745	218.180
NO.10	10.000	200.000	216.93	217.555		0.625	
KE.3-1	3.089	203.089	216.89	217.350		0.460	
KE.3-2	4.900	207.989	216.93	217.036		0.106	
NO.11	12.011	220.000	216.29	216.272	0.018		
KABC4	13.302	233.302	215.52	215.482	0.038		
NO.12	6.698	240.000	215.16	215.182		0.022	215.000
SP.4	15.452	255.452	214.64	214.768		0.128	
NO.13	4.548	260.000	214.60	214.700		0.100	
EC.4	17.602	277.602	214.46	214.432	0.028		
NO.14	2.398	280.000	214.43	214.384	0.046		
NO.14+4.0	4.000	284.000	214.38				
							214.250
BC.5	13.602	297.602	213.86	213.804	0.056		
NO.15	2.398	300.000	213.71	213.694	0.016		
NO.15+6.0	6.000	306.000	213.31				
SP.5	11.602	317.602	212.81	212.759	0.051		
NO.16	2.398	320.000	212.69	212.630	0.060		
NO.16+8.0	8.000	328.000	212.27				
ECBC6	9.602	337.602	211.78	211.680	0.100		
NO.17	2.398	340.000	211.64	211.550	0.090		

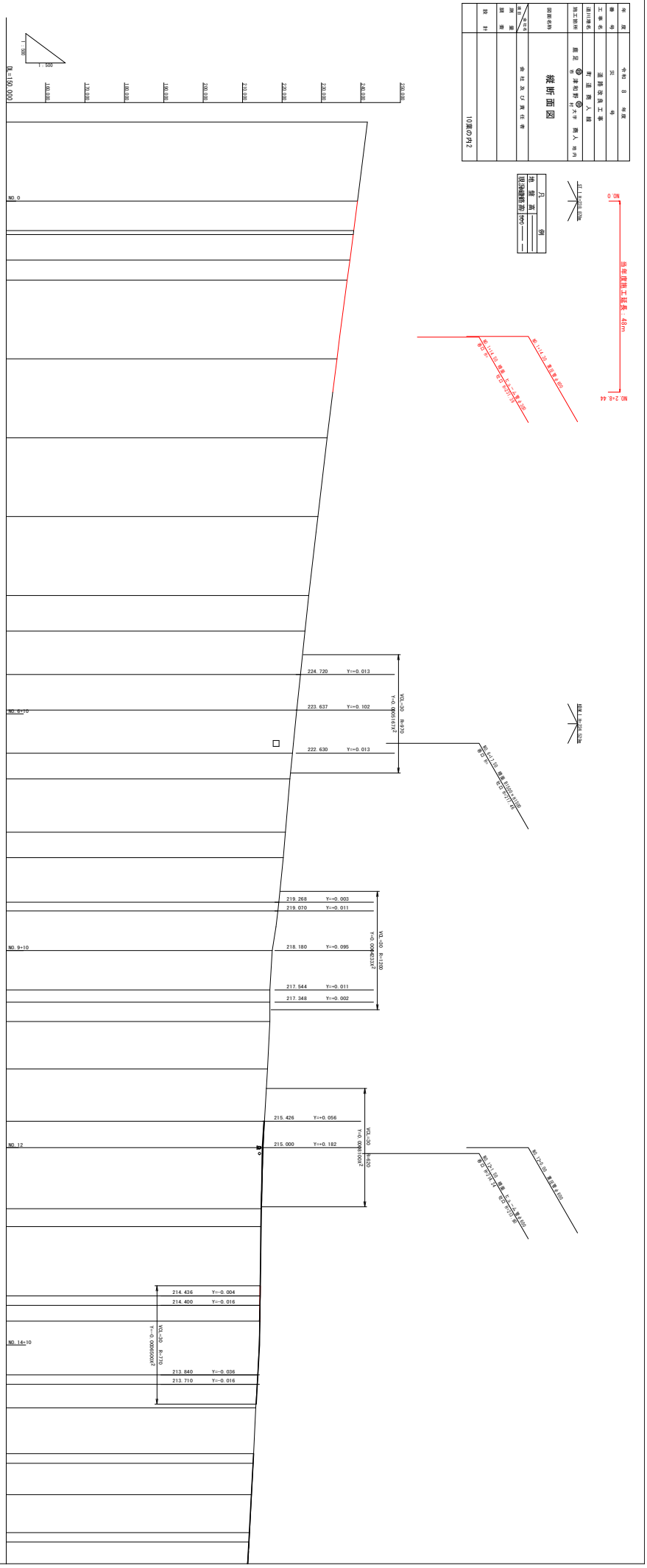

数量表 NO.0+8.5

工 種	規格	左側	右側
片切掘削	土砂		-
オープン掘削	土砂		0.9
片切掘削	軟岩		-
オープン掘削	軟岩		-
路体	B<2.5		-
〃	2.5≦B<4.0		-
〃	B≧4.0		-
路床	B<2.5		-
〃	2.5≦B<4.0		-
〃	B≧4.0		-
補強土壁	B≧4.0		-
路体外盛土	転圧なし		-
張コンクリート	t=10cm		-
底張りコンクリート	t=20cm		-
均しコンクリート	t=10cm		-
床掘 水路	土砂	0.3	-
〃	軟岩	-	-
埋戻し 水路		0.3	-
床掘(擁壁等)	土砂	-	-
〃	軟岩	-	-
埋戻し (擁壁等)		-	-
埋戻コン (擁壁等)		-	-
車道舗装 表層	t=5cm		5.54
車道舗装 基層	t=10cm		5.54
車道舗装 下層路盤	t=10cm		5.54
オーバーレイ 断面積			-
オーバーレイ 幅員			-
耐水処理 表層	t=3cm		-
耐水処理 路盤	t=10cm		-
コンクリート取壊し	無筋		-
〃	鉄筋		0.1
アスファルト取壊し	t=5cm		5.6
ブロック取壊し	控え35cm		-

NO.0+8.5

D=8.500
GH=238.070
FH=238.100

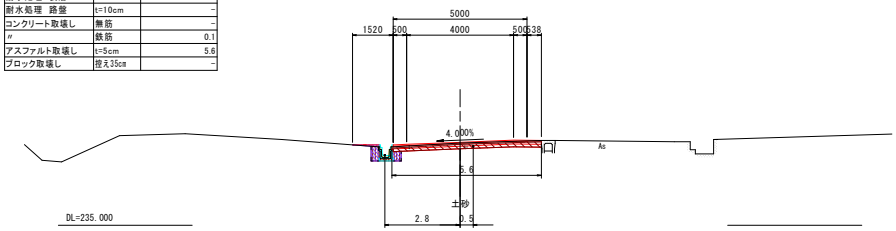

DL=235.000

NO.1

D=5.081
GH=236.530
FH=236.720

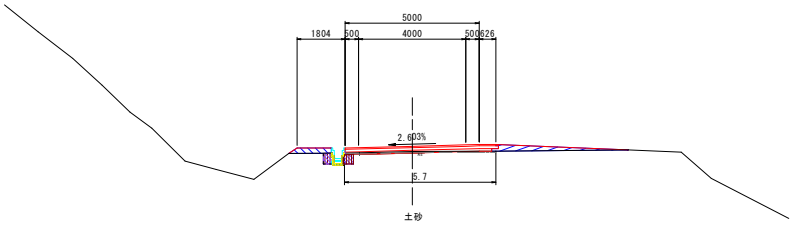

DL=230.000

数量表 NO.1

工 種	規格	左側	右側
片切掘削	土砂		-
オープン掘削	土砂		0.1
片切掘削	軟岩		-
オープン掘削	軟岩		-
路体	B<2.5		0.3
〃	2.5≦B<4.0		-
〃	B≧4.0		0.6
路床	B<2.5		-
〃	2.5≦B<4.0		-
〃	B≧4.0		-
補強土壁	B≧4.0		-
路体外盛土	転圧なし		-
張コンクリート	t=10cm		-
底張りコンクリート	t=20cm		-
均しコンクリート	t=10cm		-
床掘 水路	土砂	0.2	-
〃	軟岩	-	-
埋戻し 水路		0.3	-
床掘(擁壁等)	土砂	-	-
〃	軟岩	-	-
埋戻し (擁壁等)		-	-
埋戻コン (擁壁等)		-	-
車道舗装 表層	t=5cm		5.63
車道舗装 基層	t=10cm		5.73
車道舗装 下層路盤	t=10cm		5.48
オーバーレイ 断面積			-
オーバーレイ 幅員			-
耐水処理 表層	t=3cm		-
耐水処理 路盤	t=10cm		-
コンクリート取壊し	無筋		-
〃	鉄筋		0.1
アスファルト取壊し	t=5cm		5.7
ブロック取壊し	控え35cm		-

数量表 NO.0

工 種	規格	左側	右側
片切掘削	土砂		-
オープン掘削	土砂		0.9
片切掘削	軟岩		-
オープン掘削	軟岩		-
路体	B<2.5		-
〃	2.5≦B<4.0		-
〃	B≧4.0		-
路床	B<2.5		-
〃	2.5≦B<4.0		-
〃	B≧4.0		-
補強土壁	B≧4.0		-
路体外盛土	転圧なし		-
張コンクリート	t=10cm		-
底張りコンクリート	t=20cm		-
均しコンクリート	t=10cm		-
床掘 水路	土砂	-	-
〃	軟岩	-	-
埋戻し 水路		-	-
床掘(擁壁等)	土砂	-	-
〃	軟岩	-	-
埋戻し (擁壁等)		-	-
埋戻コン (擁壁等)		-	-
車道舗装 表層	t=5cm		4.82
車道舗装 基層	t=10cm		4.82
車道舗装 下層路盤	t=10cm		4.82
オーバーレイ 断面積			-
オーバーレイ 幅員			-
耐水処理 表層	t=3cm		-
耐水処理 路盤	t=10cm		-
コンクリート取壊し	無筋		-
〃	鉄筋		-
アスファルト取壊し	t=5cm		4.8
ブロック取壊し	控え35cm		-

左カーブ
L=-, R=+

NO.0

D=0.000
GH=239.120
FH=239.120

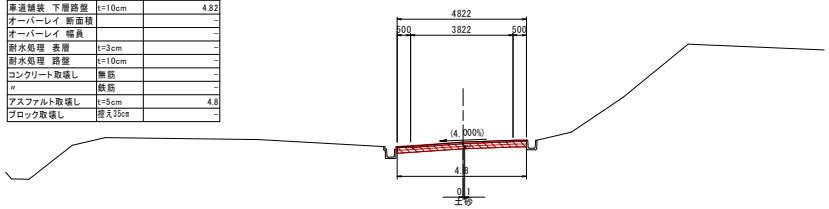

DL=235.000

EC.1

D=6.419
GH=237.210
FH=237.330

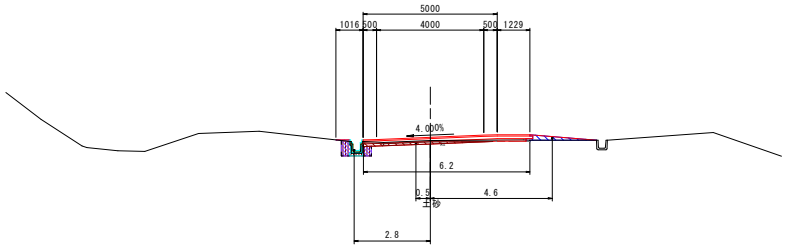

DL=230.000

数量表 EC.1(NO.0+14.919)

工 種	規格	左側	右側
片切掘削	土砂		-
オープン掘削	土砂		0.3
片切掘削	軟岩		-
オープン掘削	軟岩		-
路体	B<2.5		-
〃	2.5≦B<4.0		0.3
〃	B≧4.0		-
路床	B<2.5		-
〃	2.5≦B<4.0		-
〃	B≧4.0		-
補強土壁	B≧4.0		-
路体外盛土	転圧なし		-
張コンクリート	t=10cm		-
底張りコンクリート	t=20cm		-
均しコンクリート	t=10cm		-
床掘 水路	土砂	0.4	-
〃	軟岩	-	-
埋戻し 水路		0.3	-
床掘(擁壁等)	土砂	-	-
〃	軟岩	-	-
埋戻し (擁壁等)		-	-
埋戻コン (擁壁等)		-	-
車道舗装 表層	t=5cm		6.23
車道舗装 基層	t=10cm		6.33
車道舗装 下層路盤	t=10cm		6.08
オーバーレイ 断面積			-
オーバーレイ 幅員			-
耐水処理 表層	t=3cm		-
耐水処理 路盤	t=10cm		-
コンクリート取壊し	無筋		-
〃	鉄筋		0.1
アスファルト取壊し	t=5cm		6.2
ブロック取壊し	控え35cm		-

年 度	令和 8 年度
番 号	災 号
工事名	道路改良工事
道川港名	町道商人線
施工箇所	鹿足郡 市 津和野町 村 大字 商人 地内
図面名称	横断面図(1)
	縮尺 1:100
会社名 適用	会社及び責任者
測量 調査	
設計	
	10葉の内3

確認済

数量表 NO.3

工 種	規格	左側	右側
片切掘削	土砂		3.5
オープン掘削	土砂		-
片切掘削	軟岩		-
オープン掘削	軟岩		-
路体	B<2.5		[7.5]
〃	2.5≦B<4.0		-
〃	B≧4.0		-
路床	B<2.5		[1.7]
〃	2.5≦B<4.0		-
〃	B≧4.0		[1.4]
補強土壁	B≧4.0		-
路体外盛土	転圧なし		-
張コンクリート	t=10cm		(0.7)
底張りコンクリート	t=20cm		(1.41)
均しコンクリート	t=10cm		(1.20)
床掘 水路	土砂	-	-
〃	軟岩	-	-
埋戻し 水路		-	-
床掘(擁壁等)	土砂	-	3.3
〃	軟岩	-	1.3
埋戻し (擁壁等)		-	1.9
埋戻コン (擁壁等)		-	-
車道舗装 表層	t=5cm		(6.00)
車道舗装 基層	t=10cm		(6.00)
車道舗装 下層路盤	t=10cm		(6.00)
オーバーレイ 断面積			-
オーバーレイ 幅員			-
耐水処理 表層	t=3cm		-
耐水処理 路盤	t=10cm		-
コンクリート取壊し	無筋		-
〃	鉄筋		-
アスファルト取壊し	t=5cm		[4.1]
ブロック取壊し	控え35cm		5.1

施 行 済：[0.0]
計 画：(0.0)
当年度施工： 0.0

DL=220.000

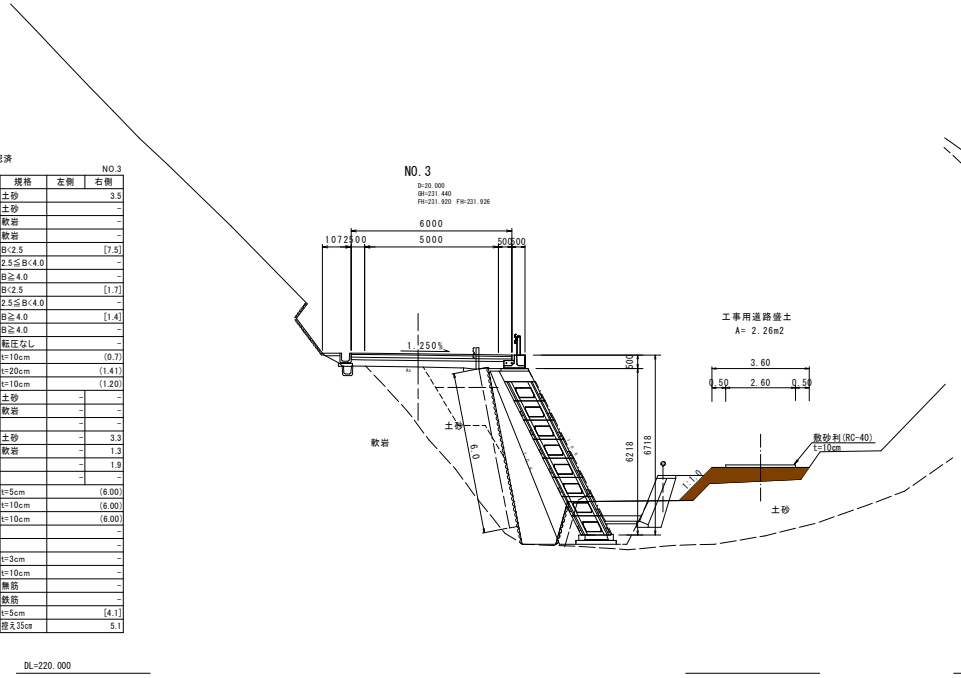

数量表 NO.5

工 種	規格	左側	右側
片切掘削	土砂		[5.5]
オープン掘削	土砂		-
片切掘削	軟岩		-
オープン掘削	軟岩		-
路体	B<2.5		[0.2]
〃	2.5≦B<4.0		-
〃	B≧4.0		-
路床	B<2.5		-
〃	2.5≦B<4.0		-
〃	B≧4.0		[5.6]
補強土壁	B≧4.0		-
路体外盛土	転圧なし		-
張コンクリート	t=10cm		(0.7)
底張りコンクリート	t=20cm		(1.41)
均しコンクリート	t=10cm		(1.20)
床掘 水路	土砂	-	-
〃	軟岩	-	-
埋戻し 水路		[0.1]	-
床掘(擁壁等)	土砂	-	[1.1]
〃	軟岩	-	[1.9]
埋戻し (擁壁等)		-	[1.8]
埋戻コン (擁壁等)		-	-
車道舗装 表層	t=5cm		[6.10]
車道舗装 基層	t=10cm		[6.10]
車道舗装 下層路盤	t=10cm		[6.10]
オーバーレイ 断面積			-
オーバーレイ 幅員			-
耐水処理 表層	t=3cm		-
耐水処理 路盤	t=10cm		-
コンクリート取壊し	無筋		-
〃	鉄筋		[0.1]
アスファルト取壊し	t=5cm		[3.5]
ブロック取壊し	控え35cm		[2.4]

施 行 済：[0.0]
計 画：(0.0)
当年度施工： 0.0

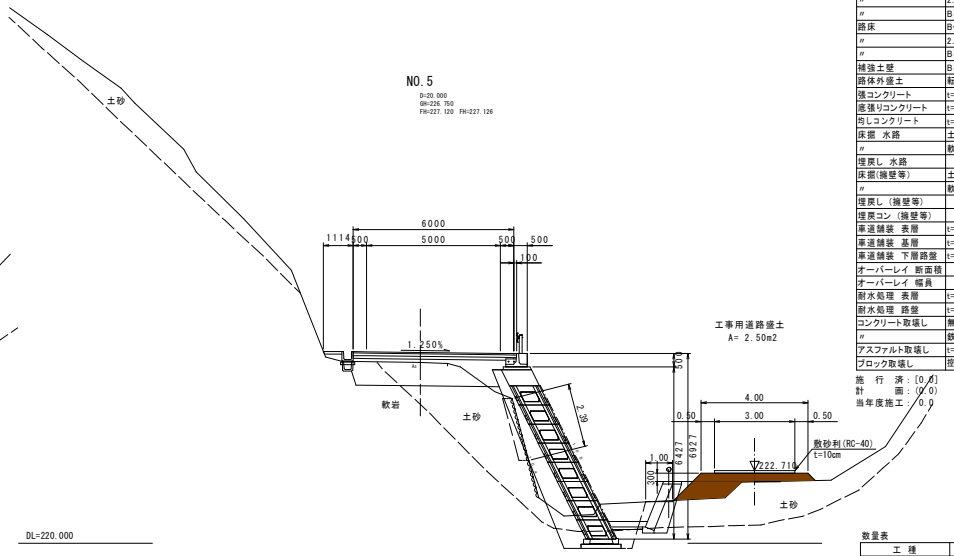

DL=220.000

数量表 NO.4

工 種	規格	左側	右側
片切掘削	土砂		2.4
オープン掘削	土砂		-
片切掘削	軟岩		-
オープン掘削	軟岩		-
路体	B<2.5		[3.7]
〃	2.5≦B<4.0		-
〃	B≧4.0		-
路床	B<2.5		[1.7]
〃	2.5≦B<4.0		-
〃	B≧4.0		[1.3]
補強土壁	B≧4.0		-
路体外盛土	転圧なし		-
張コンクリート	t=10cm		(1.4)
底張りコンクリート	t=20cm		(1.41)
均しコンクリート	t=10cm		(1.20)
床掘 水路	土砂	-	-
〃	軟岩	-	-
埋戻し 水路		[0.4]	-
床掘(擁壁等)	土砂	-	2.6
〃	軟岩	-	2.1
埋戻し (擁壁等)		-	2.0
埋戻コン (擁壁等)		-	-
車道舗装 表層	t=5cm		(6.00)
車道舗装 基層	t=10cm		(6.00)
車道舗装 下層路盤	t=10cm		(6.00)
オーバーレイ 断面積			-
オーバーレイ 幅員			-
耐水処理 表層	t=3cm		-
耐水処理 路盤	t=10cm		-
コンクリート取壊し	無筋		-
〃	鉄筋		[0.1]
アスファルト取壊し	t=5cm		[3.9]
ブロック取壊し	控え35cm		1.6

施 行 済：[0.0]
計 画：(0.0)
当年度施工： 0.0

数量表 NO.2

工 種	規格	左側	右側
片切掘削	土砂		(6.2)
オープン掘削	土砂		-
片切掘削	軟岩		-
オープン掘削	軟岩		-
路体	B<2.5		(6.0)
〃	2.5≦B<4.0		-
〃	B≧4.0		-
路床	B<2.5		(2.0)
〃	2.5≦B<4.0		-
〃	B≧4.0		(1.1)
補強土壁	B≧4.0		-
路体外盛土	転圧なし		-
張コンクリート	t=10cm		-
底張りコンクリート	t=20cm		(1.41)
均しコンクリート	t=10cm		(1.20)
床掘 水路	土砂	-	-
〃	軟岩	-	-
埋戻し 水路		-	-
床掘(擁壁等)	土砂	-	(0.5)
〃	軟岩	-	(4.3)
埋戻し (擁壁等)		-	(2.5)
埋戻コン (擁壁等)		-	-
車道舗装 表層	t=5cm		(6.00)
車道舗装 基層	t=10cm		(6.00)
車道舗装 下層路盤	t=10cm		(6.00)
オーバーレイ 断面積			-
オーバーレイ 幅員			-
耐水処理 表層	t=3cm		-
耐水処理 路盤	t=10cm		-
コンクリート取壊し	無筋		-
〃	鉄筋		(0.1)
アスファルト取壊し	t=5cm		(3.9)
ブロック取壊し	控え35cm		(5.5)

施 行 済：[0.0]
計 画：(0.0)
当年度施工： 0.0

DL=225.000

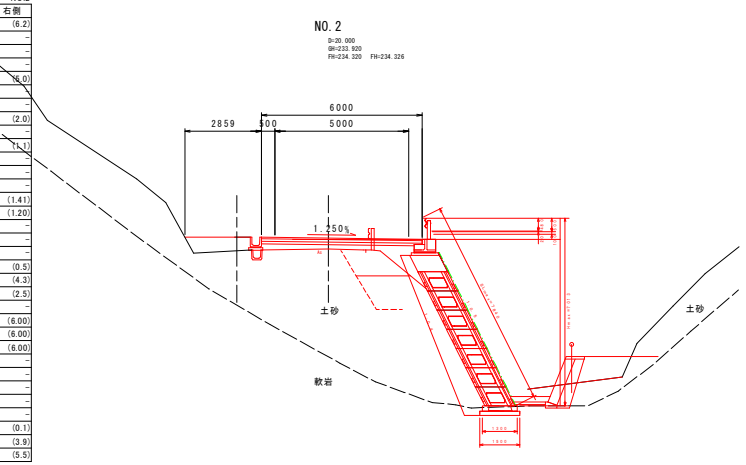

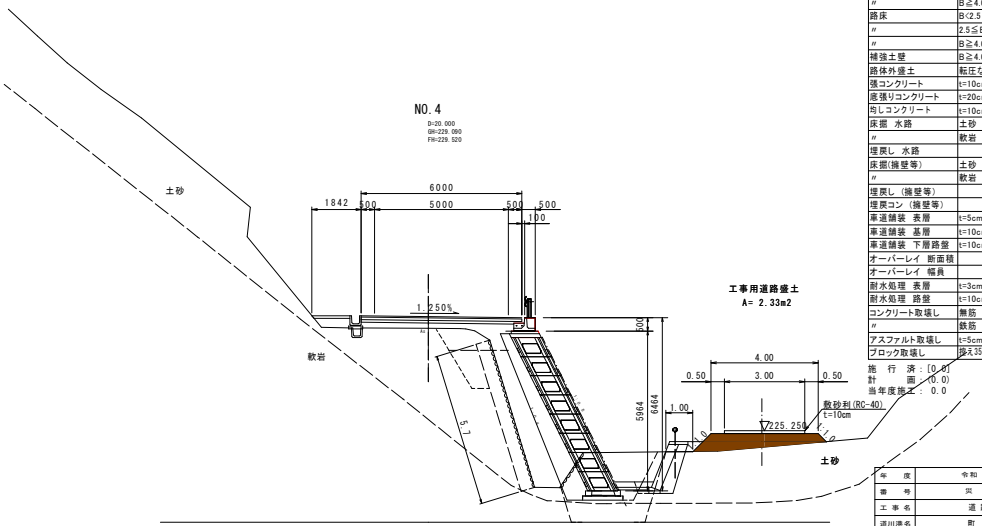

DL=220.000

年 度	令和 7 年度
番 号	災 号
工事名	道路改良工事
道川津名	町 道 商 人 線
施工箇所	鹿足郡 津和野町 大字 商人 地内
図面名称	横 断 図
	縮尺 1:100
会社名 / 担当	会 社 及 び 責 任 者
測 量	
調 査	
設 計	
	10葉の内4

ブロック積擁壁割付図　SCALE=1：100／A2

町道商人線道路改良工事

1号大型ブロック積擁壁

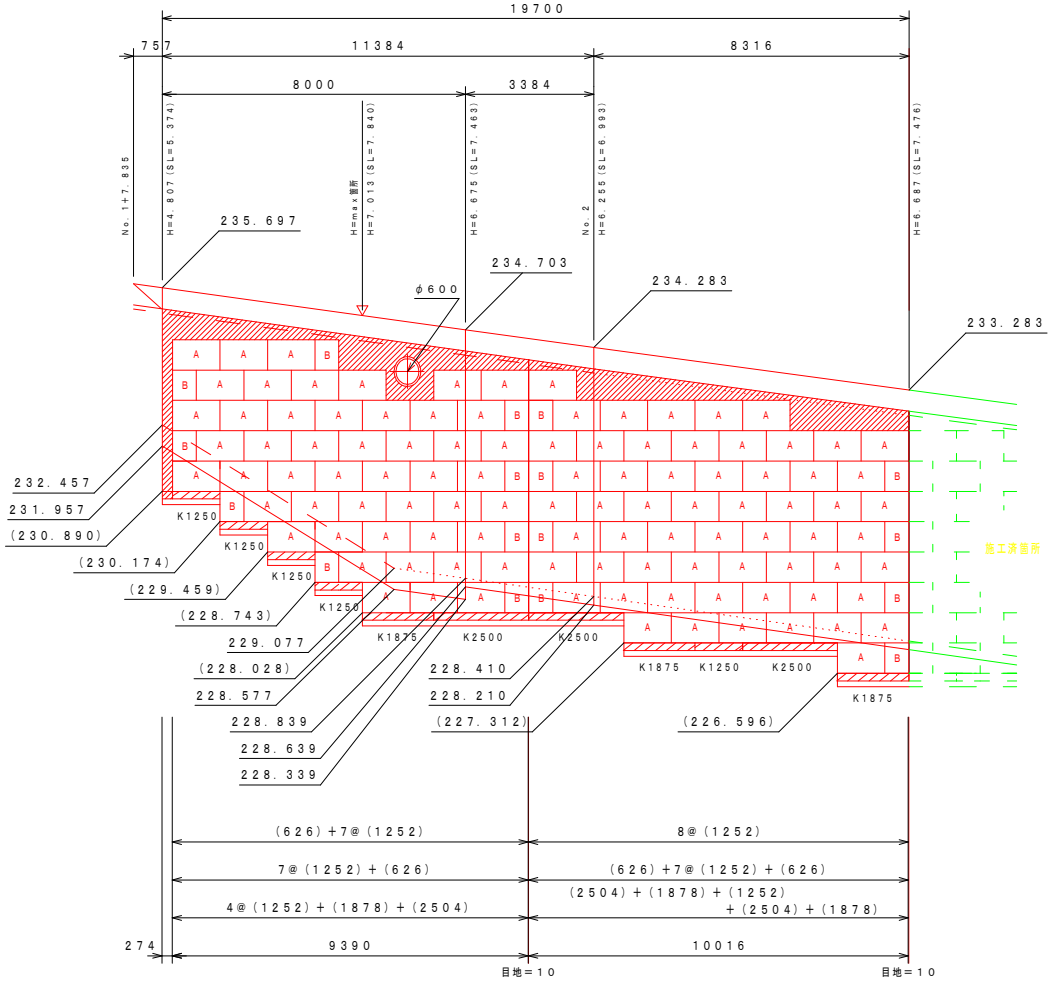

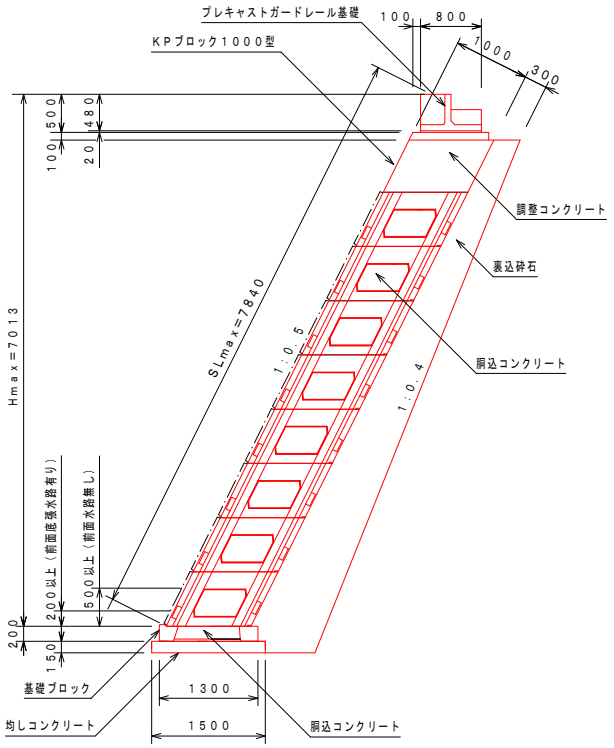

KPブロック構造図　SCALE=1：50

1000型 Hmax箇所

ブロック積擁壁　数量表

品　名	規格寸法 ＼ 割付寸法	直線部	数　量
KPブロック	1000型（A）1250×800	1252	106
	1000型（B）625×800	626	17
基礎ブロック	1300×2500×200	2504	3
	1300×1875×200	1878	3
	1300×1250×200	1252	5

※ 製品の伸び寸法をL＝1250当たり2㎜として計算。

※ KPブロック占有面積＝114．5平米。

※ 割付用展開図は本体部分を法長にて記載。

※ （　）内寸法は基礎天端高さを示す。

年　度	令和　8　年度
番　号	災　号
工事名	道路改良工事
道川港名	町道商人線
施工箇所	鹿足 ㊗市 津和野 ㊗村 大字 商人 地内
図面名称	平　面　図 縮尺　1:500
会社名 / 項目	会社及び責任者
測　量	
調　査	
設　計	
	10葉の内5

構 造 図 (1)

路肩構造

S=1:20

法の場合

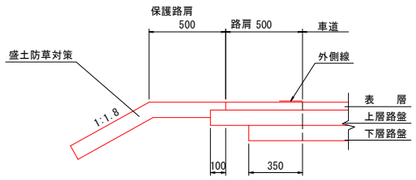

構造物がある場合

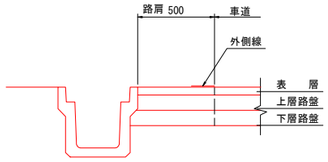

耐水処理を実施する場合

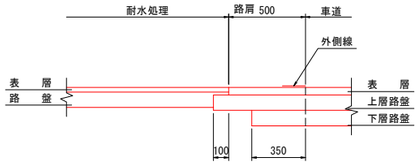

舗 装 構 成

S=1:10

車道舗装

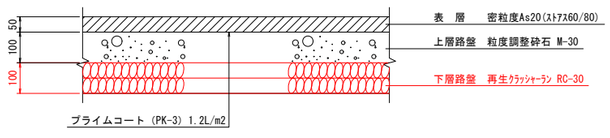

耐水処理舗装

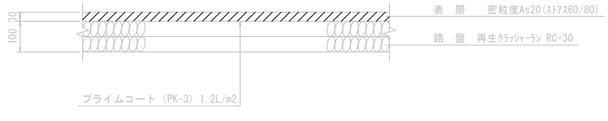

防草コンクリート

S=1:20

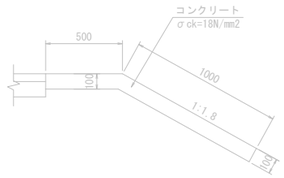

数量表 10m当り

名 称	規 格	単位	数 量	摘 要
コンクリート	σck=18N/mm2	m3	1.500	
型 枠	一 般	m2	1.000	
目 地 材	t=10mm	m2	0.150	

路肩コンクリート

S=1:20

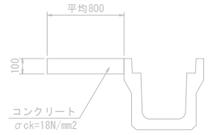

数量表 10m当り

名 称	規 格	単位	数 量	摘 要
コンクリート	σck=18N/mm2	m3	0.800	
型 枠	一 般	m2	2.000	
目 地 材	t=10mm	m2	0.080	

1号張コンクリート

S=1:50

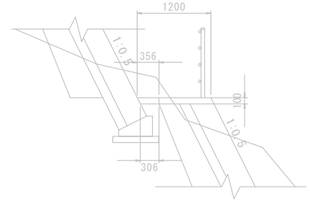

数量表 10m当り

名 称	規 格	単位	数 量	摘 要
コンクリート	σck=18N/mm2	m3	0.331	
型 枠	一 般	m2	1.000	
目 地 材	t=10mm	m2	0.033	

2号張コンクリート

S=1:20

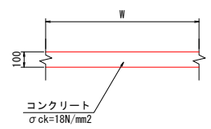

数量表 10m2当り

名 称	規 格	単位	数 量	摘 要
コンクリート	σck=18N/mm2	m3	1.000	

ガードレール基礎

12m連結タイプ S=1:20

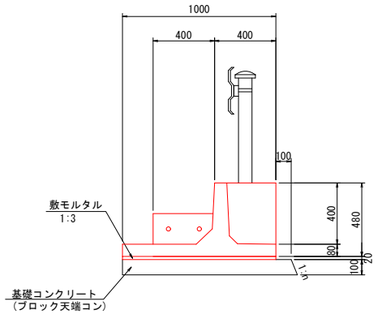

※1号ブロック積工にガードレールが有るものと無いものがあるため
基礎コンクリートはブロック積の天端コンクリートで計上する

数量表 10m当り

名 称	規 格	単位	数 量	摘 要
ｶﾞﾚｷｬｽﾄﾀﾞｰﾄﾞﾚｰﾙ基礎	12m連結タイプ	m	10.00	
敷モルタル	1:3	m3	0.200	

※連結長さを変更する場合は別途検討する事。

年 度	令和 8 年度
番 号	災 号
工 事 名	道 路 改 良 工 事
道川港名	町 道 商 人 線
施工箇所	鹿足 郡 津和野 町 大字 商人 地内
図面名称	構造図(1) 縮尺 図示
会社名 / 項目	会 社 及 び 責 任 者
測 量 調 査	
設 計	

10葉の内6

構 造 図 (2)

B型3種300A

S=1:20

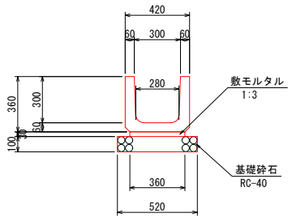

数量表　　10m当り

名　称	規　格	単位	数　量	摘　要
U 型 側 溝	B型3種300A	m	10.0	
敷モルタル	1:3	m3	0.108	
基 礎 砕 石	RC-40, t=100	m2	5.200	

PU1-B300-H300

S=1:20

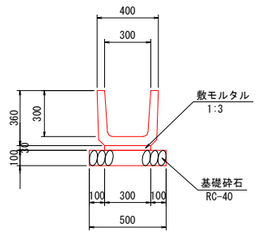

数量表　　10m当り

名　称	規　格	単位	数　量	摘　要
U 型 側 溝	PU1-300*300	m	10.0	
敷モルタル	1:3	m3	0.090	
基 礎 砕 石	RC-40, t=100	m2	5.000	

A型3種300A

S=1:20

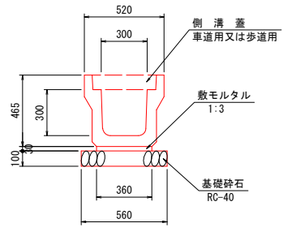

数量表　　10m当り

名　称	規　格	単位	数　量	摘　要
U 型 側 溝	A型3種300A	m	10.0	
敷モルタル	1:3	m3	0.108	
基 礎 砕 石	RC-40, t=100	m2	5.600	

※側溝蓋は用途に合わせて別途計上

重圧管φ600

S=1:20

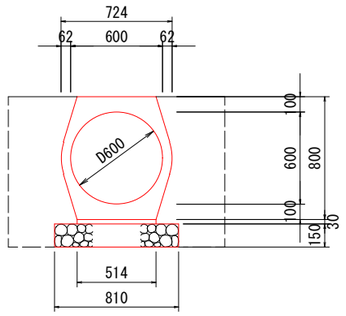

数量表　　10m当り

名　称	規　格	単位	数　量	摘　要
重 圧 管	φ600	m	10.0	
敷モルタル	1:3	m3	0.154	
基 礎 砕 石	RC-40, t=150	m2	8.100	

年　度	令和 8 年度
番　号	災　　号
工 事 名	道 路 改 良 工 事
道川港名	町 道 商 人 線
施工箇所	鹿足 郡 津和野 町 大字 商人 地内
図面名称	構造図(2) 縮尺 図示
会社名 / 項目	会 社 及 び 責 任 者
測　量 調　査	
設　計	

10葉の内7

構 造 図 (3)

G1-B1000-L1000-H1000

S=1:20

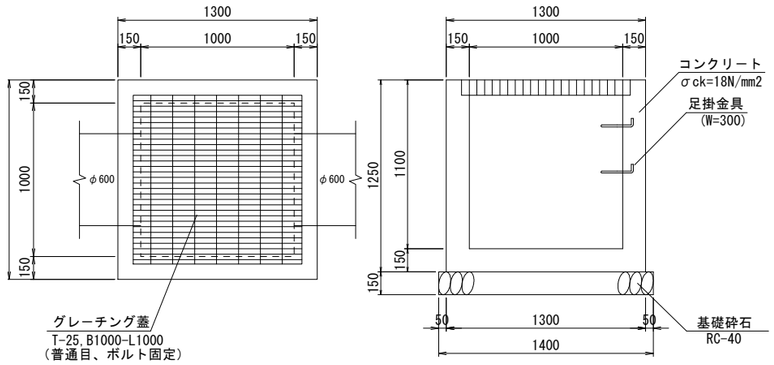

数量表　　1箇所当り

名　称	規　格	単位	数　量	摘　要
コンクリート	σck=18N/mm2	m3	0.907	
型　枠	一　般	m2	11.500	
基礎砕石	RC-40,t=150	m2	1.960	
足掛金具	W=300	個	2.0	
グレーチング蓋	T-25	枚	1.0	B1000-L1000

G2-B600-L600-H500

S=1:20

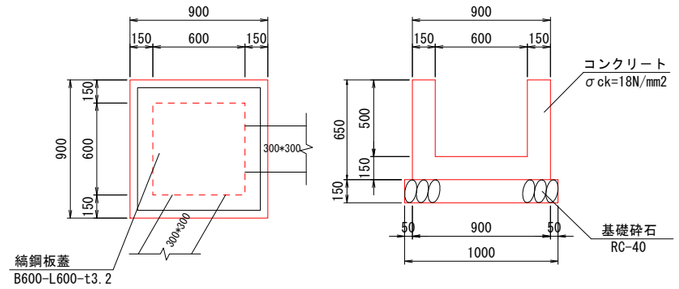

数量表　　1箇所当り

名　称	規　格	単位	数　量	摘　要
コンクリート	σck=18N/mm2	m3	0.347	
型　枠	一　般	m2	3.900	
基礎砕石	RC-40,t=150	m2	1.000	
縞鋼板蓋	t=3.2	枚	1.0	B600-L600

G1-B500-L500-H500

S=1:20

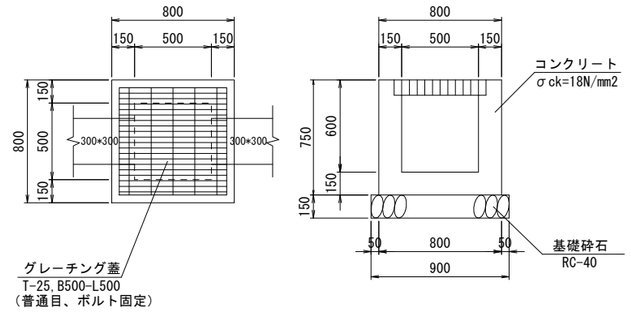

数量表　　1箇所当り

名　称	規　格	単位	数　量	摘　要
コンクリート	σck=18N/mm2	m3	0.319	
型　枠	一　般	m2	3.900	
基礎砕石	RC-40,t=150	m2	0.810	
グレーチング蓋	T-25	枚	1.0	B500-L500

G1-B1000-L1000-H1400

S=1:20

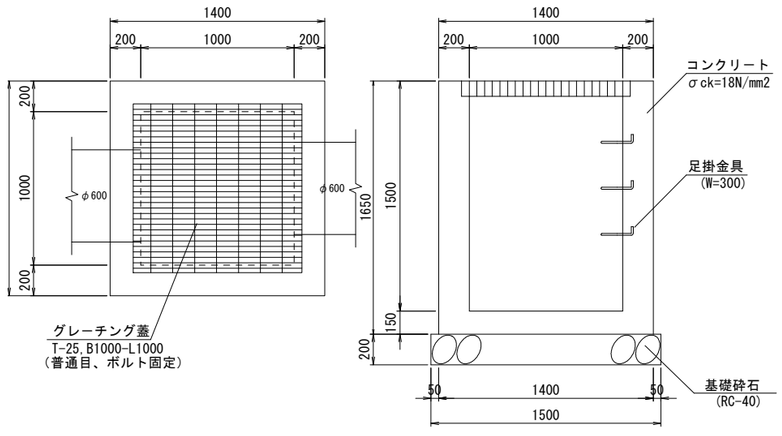

数量表　　1箇所当り

名　称	規　格	単位	数　量	摘　要
コンクリート	σck=18N/mm2	m3	1.600	
型　枠	一　般	m2	15.840	
基礎砕石	RC-40,t=200	m2	2.250	
足掛金具	W=300	個	3.0	
グレーチング蓋	T-25	枚	1.0	B1000-L1000

※この例については、盛土中につき作業土工無し

G2-B1000-L1000-H900

S=1:20

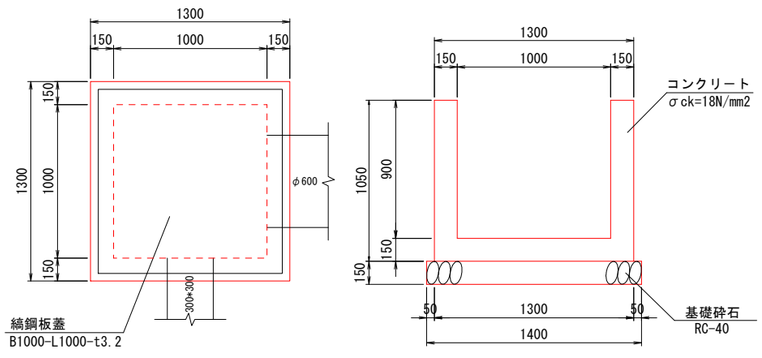

数量表　　1箇所当り

名　称	規　格	単位	数　量	摘　要
コンクリート	σck=18N/mm2	m3	0.832	
型　枠	一　般	m2	9.660	
基礎砕石	RC-40,t=150	m2	1.960	
縞鋼板蓋	t=3.2	枚	1.0	B1000-L1000

縞　鋼　版

S=1:20

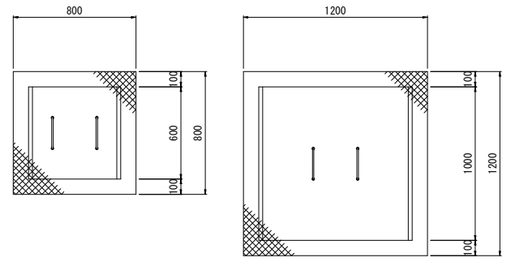

つり金具

S=1:5

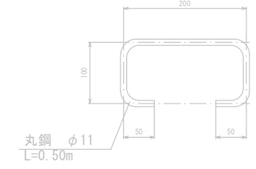

数量表　　1枚当り

名　称	規　格	単位	600*600	1000*1000	摘　要
縞鋼板	t=3.2mm	kg	17.146	38.578	26.79kg/m2
等辺山形鋼	25*25*3	kg	1.344	2.240	1.120kg/m
すみ肉溶接	6mm	m	2.400	4.000	
丸　鋼	φ11	kg	0.746	0.746	0.746kg/m

年　度	令和　8　年度
番　号	災　　号
工事名	道路改良工事
道川港名	町道商人線
施工箇所	鹿足郡津和野町大字商人地内
図面名称	構造図(3)
	縮尺　図示
会社名 / 項目	会社及び責任者
測量 調査	
設　計	
	10葉の内8

擁壁工展開図

2号ブロック積(護岸)

NO.1+14.22～NO.3

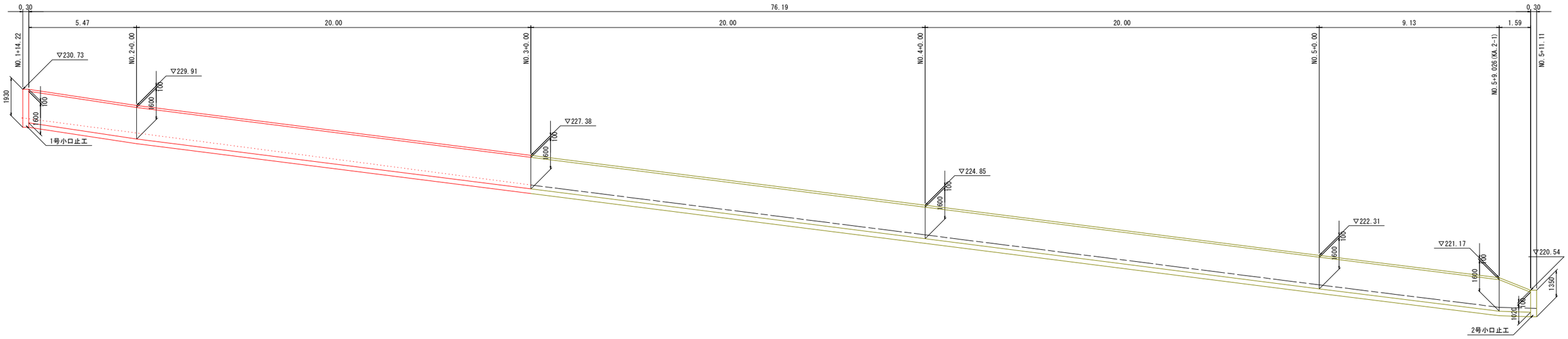

1号ブロック積(護岸)

NO.1+12.80～NO.1+18.80

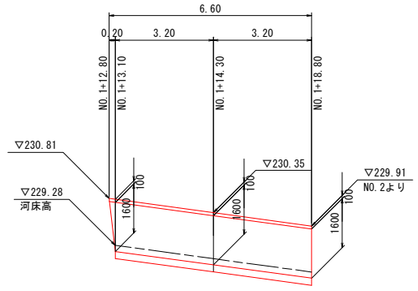

年　度	令和　8　年度
番　号	災　　号
工事名	道路改良工事
道川港名	町道商人線
施工箇所	鹿足郡津和野町大字商人地内
図面名称	擁壁工展開図 縮尺　S=1:100
会社名 / 項目	会社及び責任者
測量 調査	
設　計	
	9葉の内9

擁 壁 工 構 造 図

盛土ブロック積擁壁(1：0.5)

S=1:50

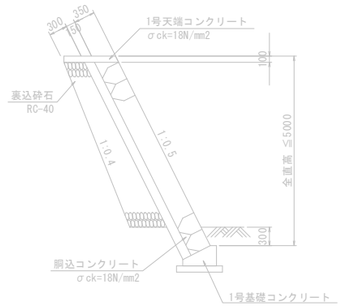

切土ブロック積擁壁(1:0.4)

S=1:50

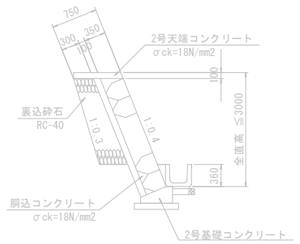

護岸ブロック積擁壁

S=1:50

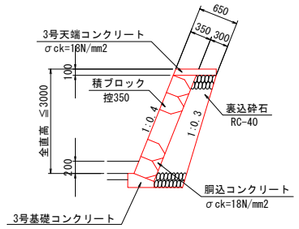

1号小口止工

S=1:50

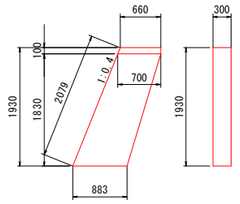

数量表 1箇所当り

名　称	規　格	単位	数　量	摘　要
コンクリート	σck=18N/mm2	m3	0.455	
型　枠	一　般	m2	3.595	

2号小口止工

S=1:50

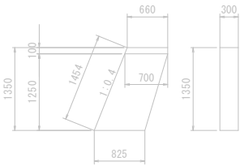

数量表 1箇所当り

名　称	規　格	単位	数　量	摘　要
コンクリート	σck=18N/mm2	m3	0.306	
型　枠	一　般	m2	2.475	

3号小口止工

S=1:50

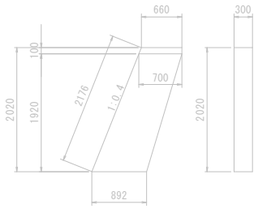

数量表 1箇所当り

名　称	規　格	単位	数　量	摘　要
コンクリート	σck=18N/mm2	m3	0.479	
型　枠	一　般	m2	3.772	

1号天端コンクリート

S=1:20

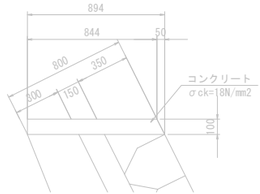

数量表 10m当り

名　称	規　格	単位	数　量	摘　要
コンクリート	σck=18N/mm2	m3	0.869	
型　枠	一　般	m2	2.118	
目地材	t=10mm	m2	0.087	

2号天端コンクリート

S=1:20

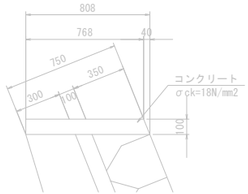

数量表 10m当り

名　称	規　格	単位	数　量	摘　要
コンクリート	σck=18N/mm2	m3	0.788	
型　枠	一　般	m2	2.077	
目地材	t=10mm	m2	0.079	

3号天端コンクリート

S=1:20

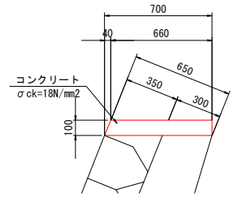

数量表 10m当り

名　称	規　格	単位	数　量	摘　要
コンクリート	σck=18N/mm2	m3	0.680	
型　枠	一　般	m2	2.077	
目地材	t=10mm	m2	0.068	

4号小口止工

S=1:50

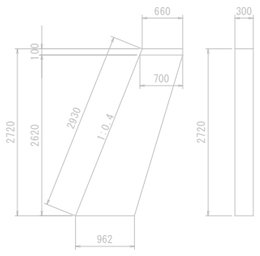

数量表 1箇所当り

名　称	規　格	単位	数　量	摘　要
コンクリート	σck=18N/mm2	m3	0.674	
型　枠	一　般	m2	5.175	

5号小口止工

S=1:50

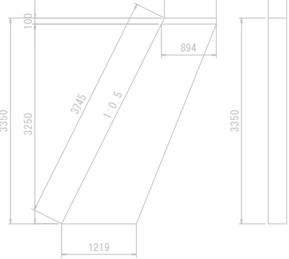

数量表 1箇所当り

名　称	規　格	単位	数　量	摘　要
コンクリート	σck=18N/mm2	m3	1.056	
型　枠	一　般	m2	7.266	

1号基礎コンクリート

S=1:20

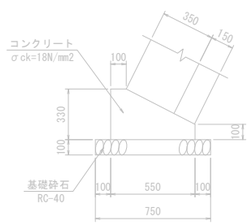

数量表 10m当り

名　称	規　格	単位	数　量	摘　要
コンクリート	σck=18N/mm2	m3	1.298	
型　枠	一　般	m2	4.300	
基礎砕石	RC-40, t=100	m2	7.500	
目地材	t=10mm	m2	0.130	

2号基礎コンクリート

S=1:20

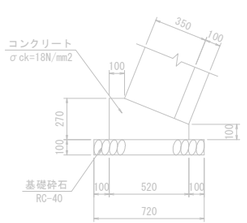

数量表 10m当り

名　称	規　格	単位	数　量	摘　要
コンクリート	σck=18N/mm2	m3	1.047	
型　枠	一　般	m2	3.700	
基礎砕石	RC-40, t=100	m2	7.200	
目地材	t=10mm	m2	0.105	

3号基礎コンクリート

S=1:20

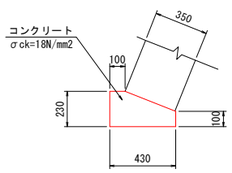

数量表 10m当り

名　称	規　格	単位	数　量	摘　要
コンクリート	σck=18N/mm2	m3	0.775	
型　枠	一　般	m2	3.300	
目地材	t=10mm	m2	0.077	

重力式擁壁(GW36)

S=1:50

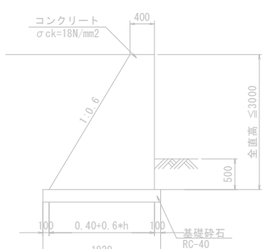

年　度	令和　8　年度
番　号	災　　号
工事名	道路改良工事
道川港名	町道商人線
施工箇所	鹿足郡 津和野町 大字 商人 地内
図面名称	擁壁工構造図
	縮尺 図示
会社名 / 項目	会社及び責任者
測量 調査	
設計	
	10葉の内10